











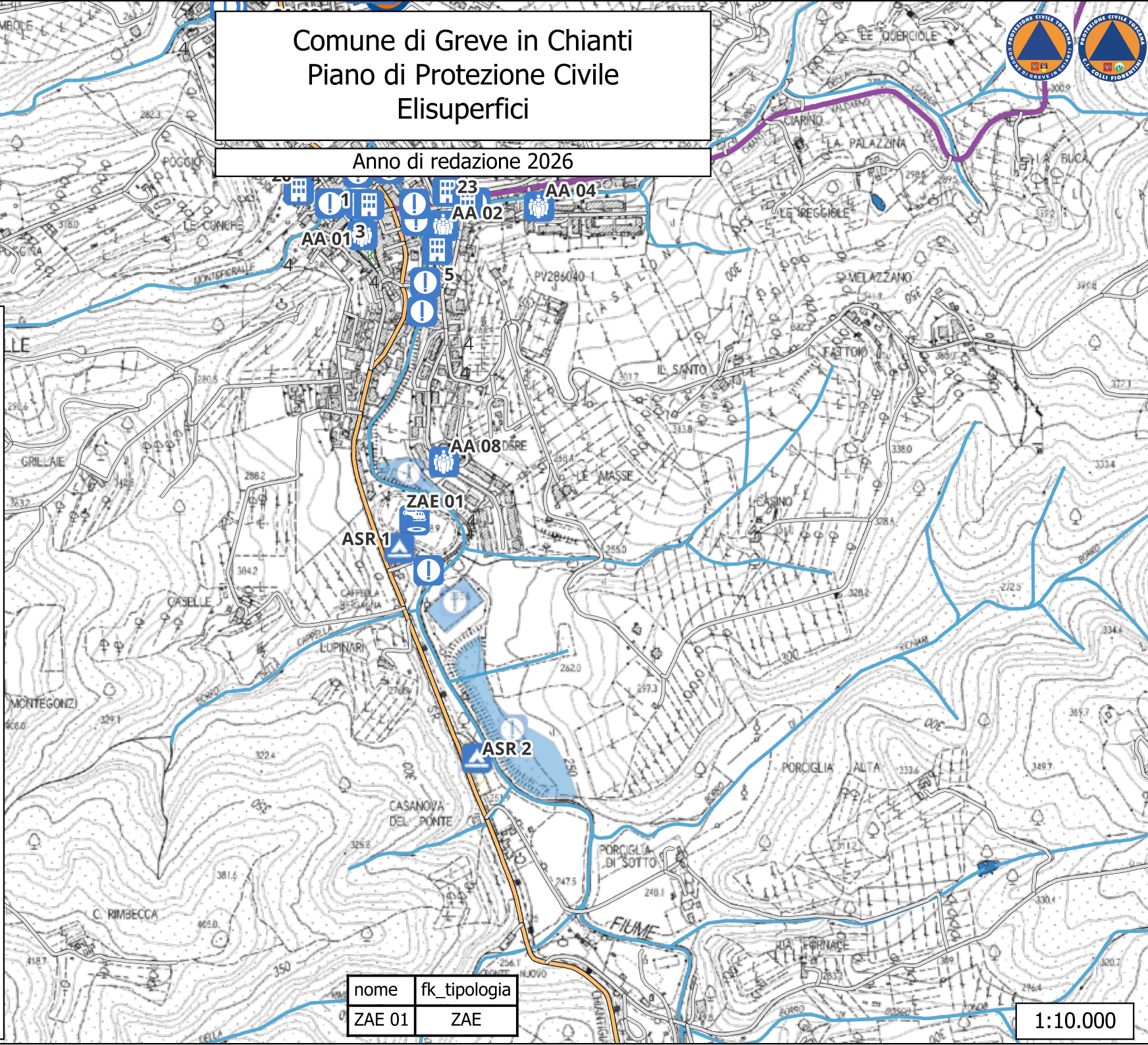
Comune di Greve in Chianti Piano di Protezione Civile Elisuperfici

Anno di redazione 2026



- Dati COMUNE**
-  PC-01-01-01_dati_di_sintesi
 -  PC-02-02-01_edifici_strategici_e_rilevanti [22]
 -  PC-03-02-03_punti_critici_P [23]
 -  PC-03-02-03_punti_critici [6]
 -  PC-04-04-01_ree_di_attesa [34]
 -  PC-04-04-02_ree_ammassamento_ricovero [13]
 -  Ammassamento livello comunale [N/D]
 -  Assistenza [N/D]
 -  PC-04-04-03_centri_assistenza [14]
 -  PC-04-04-05_ze_atterraggio [5]

- Strade**
-  Strada Comunale
 -  Strada Provinciale
 -  Strada Regionale
- Reticolo idrografico**
-  IDROGRAFIA
 -  TOMBATO
 -  laghetti



nome	fk_tipologia
ZAE 01	ZAE

1:10.000

Comune di Greve in Chianti Piano di Protezione Civile Elisuperfici

Anno di redazione 2026



- Dati COMUNE
- PC-01-01-01_dati_di_sintesi
 - PC-02-02-01_edifici_strategici_e_rilevanti [22]
 - PC-04-04-01_ree di attesa [34]
 - PC-04-04-02_ree_ammassamento_ricovero [13]
 - Assistenza [N/D]
 - PC-04-04-03 centri_assistenza [14]
 - PC-04-04-05_ree_atterraggio [5]

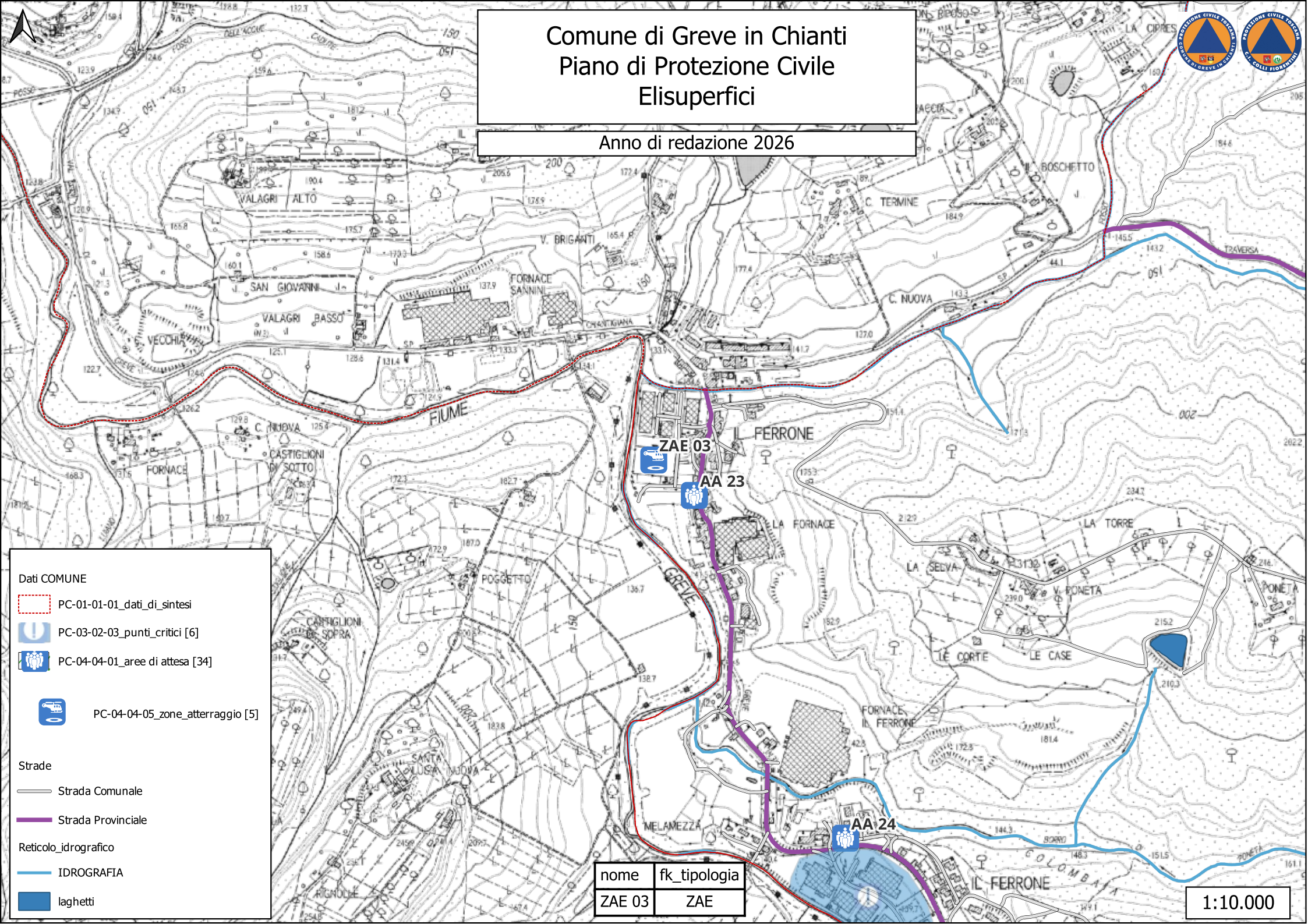
- Strade
- Strada Comunale
 - Strada Provinciale
 - Strada Regionale
- Reticolo_idrografico
- IDROGRAFIA
 - laghetti

nome	fk_tipologia
ZAE 02	ZAE

1:10.000

Comune di Greve in Chianti Piano di Protezione Civile Elisuperfici

Anno di redazione 2026



- Dati COMUNE
- PC-01-01-01_dati_di_sintesi
 - PC-03-02-03_punti_critici [6]
 - PC-04-04-01_ree di attesa [34]
 - PC-04-04-05_zone_atterraggio [5]

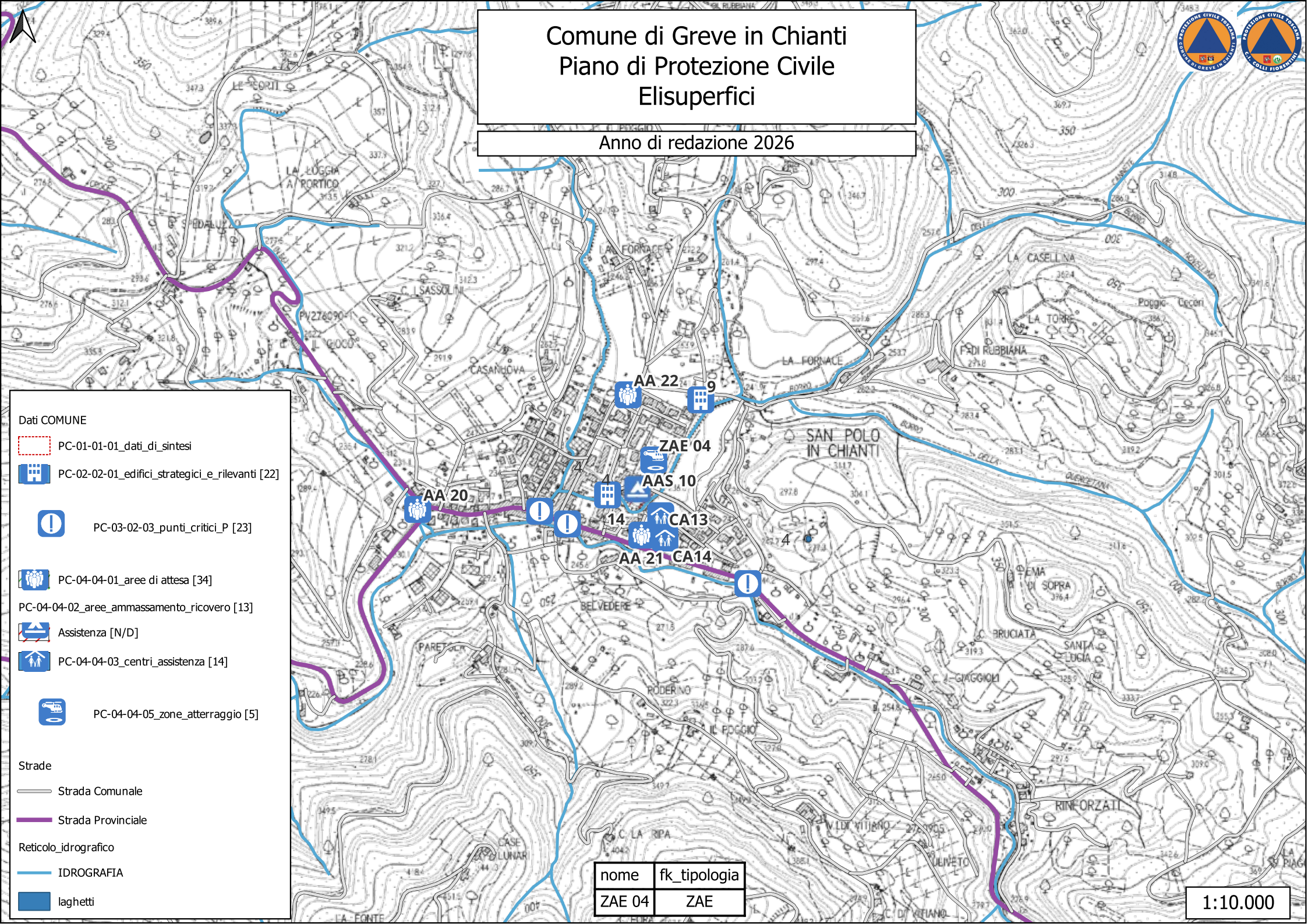
- Strade
- Strada Comunale
 - Strada Provinciale
- Reticolo_idrografico
- IDROGRAFIA
 - laghetti

nome	fk_tipologia
ZAE 03	ZAE

1:10.000

Comune di Greve in Chianti Piano di Protezione Civile Elisuperfici

Anno di redazione 2026



- Dati COMUNE
- PC-01-01-01_dati_di_sintesi
 - PC-02-02-01_edifici_strategici_e_rilevanti [22]
 - PC-03-02-03_punti_critici_P [23]
 - PC-04-04-01_ aree di attesa [34]
 - PC-04-04-02_ aree ammassamento_ricovero [13]
 - Assistenza [N/D]
 - PC-04-04-03_ centri assistenza [14]
 - PC-04-04-05_ zone atterraggio [5]

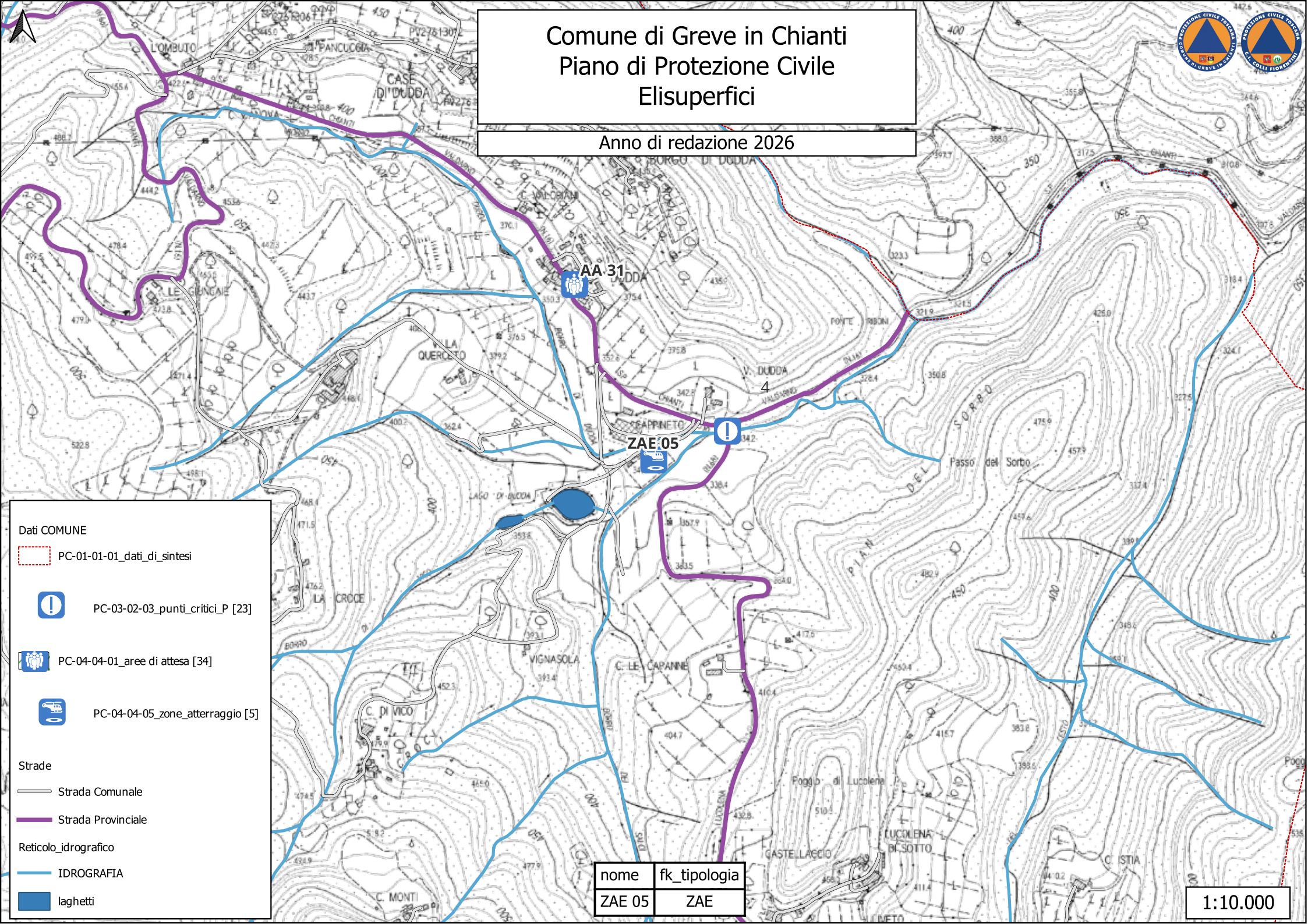
- Strade
- Strada Comunale
 - Strada Provinciale
- Reticolo idrografico
- IDROGRAFIA
 - laghetti

nome	fk_tipologia
ZAE 04	ZAE

1:10.000

Comune di Greve in Chianti Piano di Protezione Civile Elisuperfici

Anno di redazione 2026



Dati COMUNE

- PC-01-01-01_dati_di_sintesi
- PC-03-02-03_punti_critici_P [23]
- PC-04-04-01_ aree di attesa [34]
- PC-04-04-05_ zone atterraggio [5]

Strade

- Strada Comunale
- Strada Provinciale

Reticolo idrografico

- IDROGRAFIA
- laghetti

nome	fk_tipologia
ZAE 05	ZAE

1:10.000