

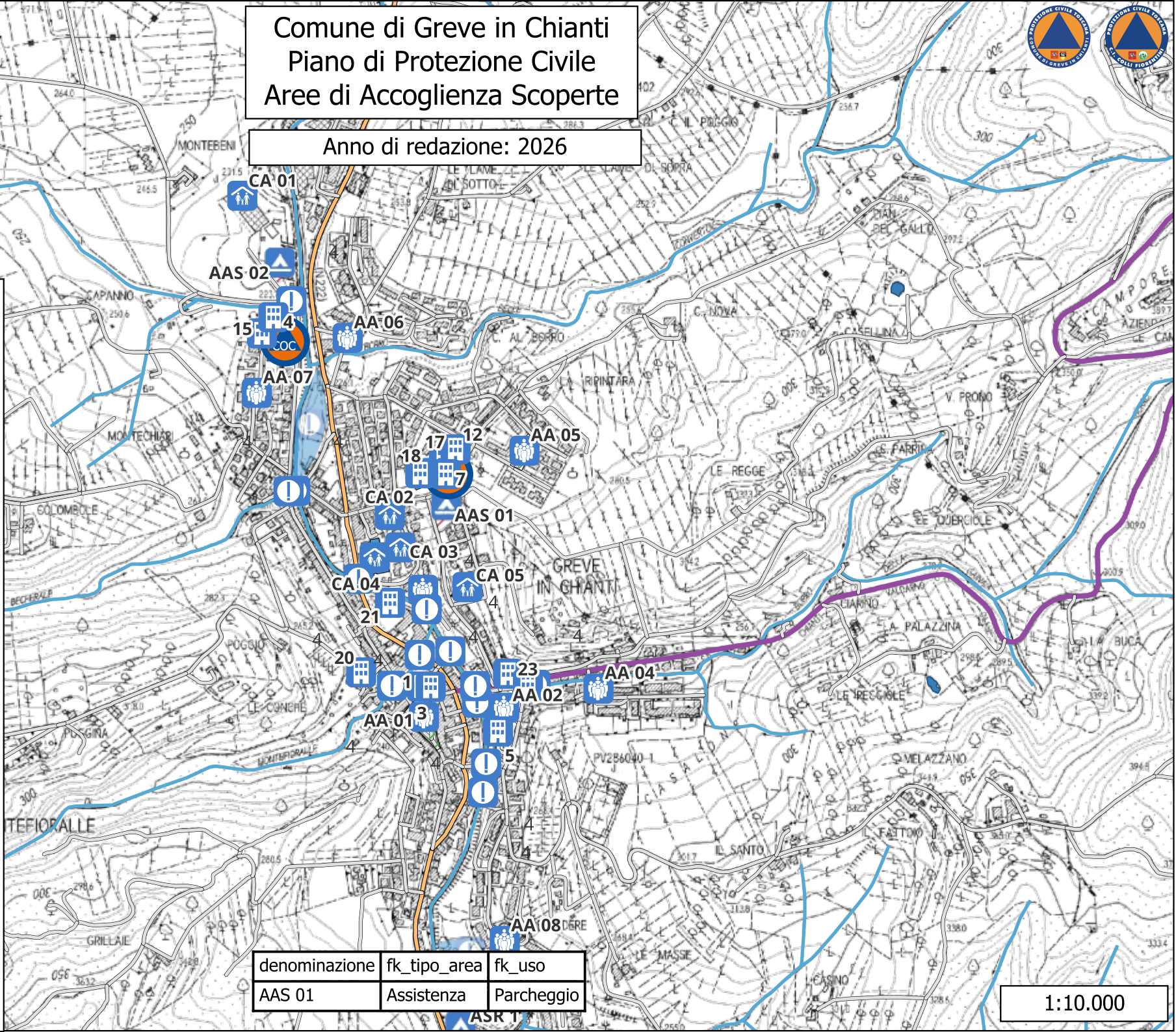
# Comune di Greve in Chianti Piano di Protezione Civile Aree di Accoglienza Scoperte

Anno di redazione: 2026



- Dati COMUNE**
- PC-01-01-01\_dati\_di\_sintesi
  - PC-02-02-01\_edifici\_strategici\_e\_rilevanti [22]
  - PC-03-02-03\_punti\_critici\_P [23]
  - PC-03-02-03\_punti\_critici [6]
  - PC-04-03-02\_coc [2]
  - PC-04-04-01\_ree\_di\_attesa [34]
  - PC-04-04-02\_ree\_ammassamento\_ricovero [13]
  - Ammassamento livello comunale [N/D]
  - Assistenza [N/D]
  - PC-04-04-03 centri\_assistenza [14]
  - PC-04-04-05\_ze\_atterraggio [5]

- Strade**
- Strada Comunale
  - Strada Provinciale
  - Strada Regionale
- Reticolo\_idrografico**
- IDROGRAFIA
  - TOMBATO
  - laghetti



denominazione	fk_tipo_area	fk_uso
AAS 01	Assistenza	Parcheggio




1:10.000

# Comune di Greve in Chianti Piano di Protezione Civile Aree di Accoglienza Scoperte


Anno di redazione: 2026





**Dati COMUNE**

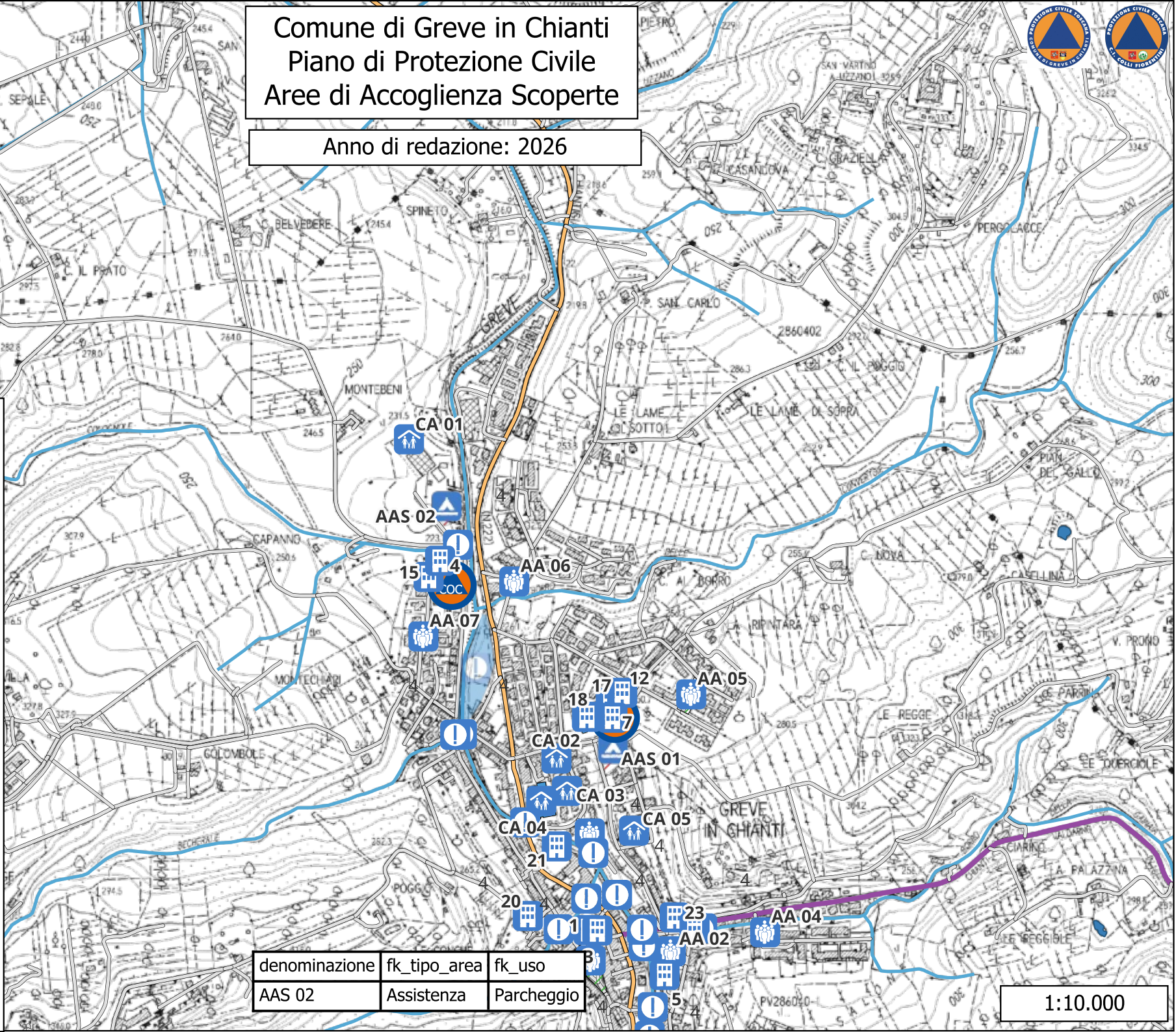
-  PC-01-01-01\_dati\_di\_sintesi
-  PC-02-02-01\_edifici\_strategici\_e\_rilevanti [22]
-  PC-03-02-03\_punti\_critici\_P [23]
-  PC-03-02-03\_punti\_critici [6]
-  PC-04-03-02\_coc [2]
-  PC-04-04-01\_aree di attesa [34]
-  PC-04-04-02\_aree ammassamento\_ricovero [13]
-  Assistenza [N/D]
-  PC-04-04-03 centri assistenza [14]

**Strade**

-  Strada Comunale
-  Strada Provinciale
-  Strada Regionale

**Reticolo idrografico**

-  IDROGRAFIA
-  TOMBATO
-  laghetti

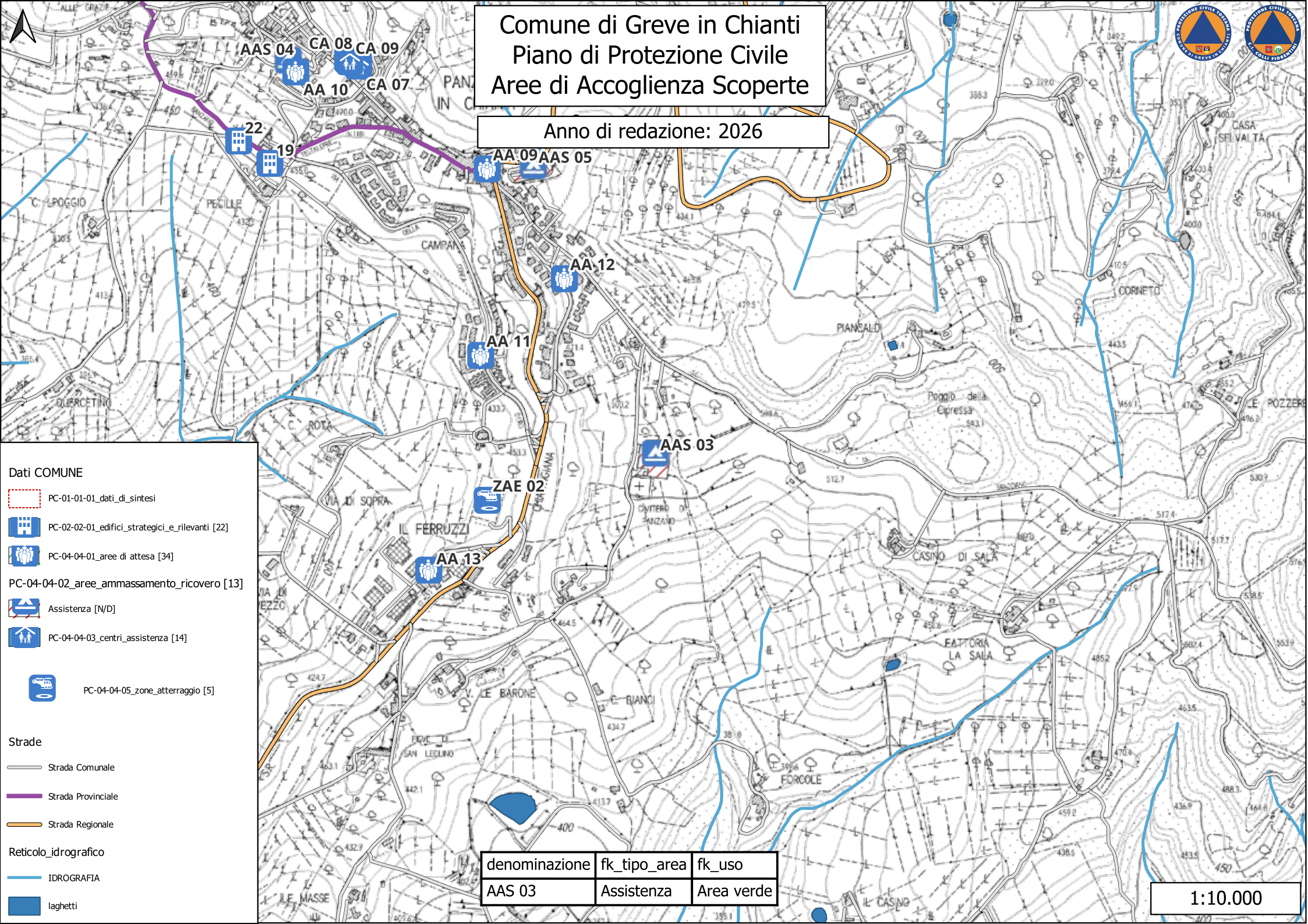









denominazione	fk_tipo_area	fk_uso
AAS 02	Assistenza	Parcheggio

1:10.000

# Comune di Greve in Chianti Piano di Protezione Civile Aree di Accoglienza Scoperte

Anno di redazione: 2026



- Dati COMUNE**
-  PC-01-01-01\_dati\_di\_sintesi
  -  PC-02-02-01\_edifici\_strategici\_e\_rilevanti [22]
  -  PC-04-04-01\_aree\_di\_attesa [34]
  -  PC-04-04-02\_aree\_ammassamento\_ricovero [13]
  -  Assistenza [N/D]
  -  PC-04-04-03\_centri\_assistenza [14]
  -  PC-04-04-05\_zone\_atterraggio [5]

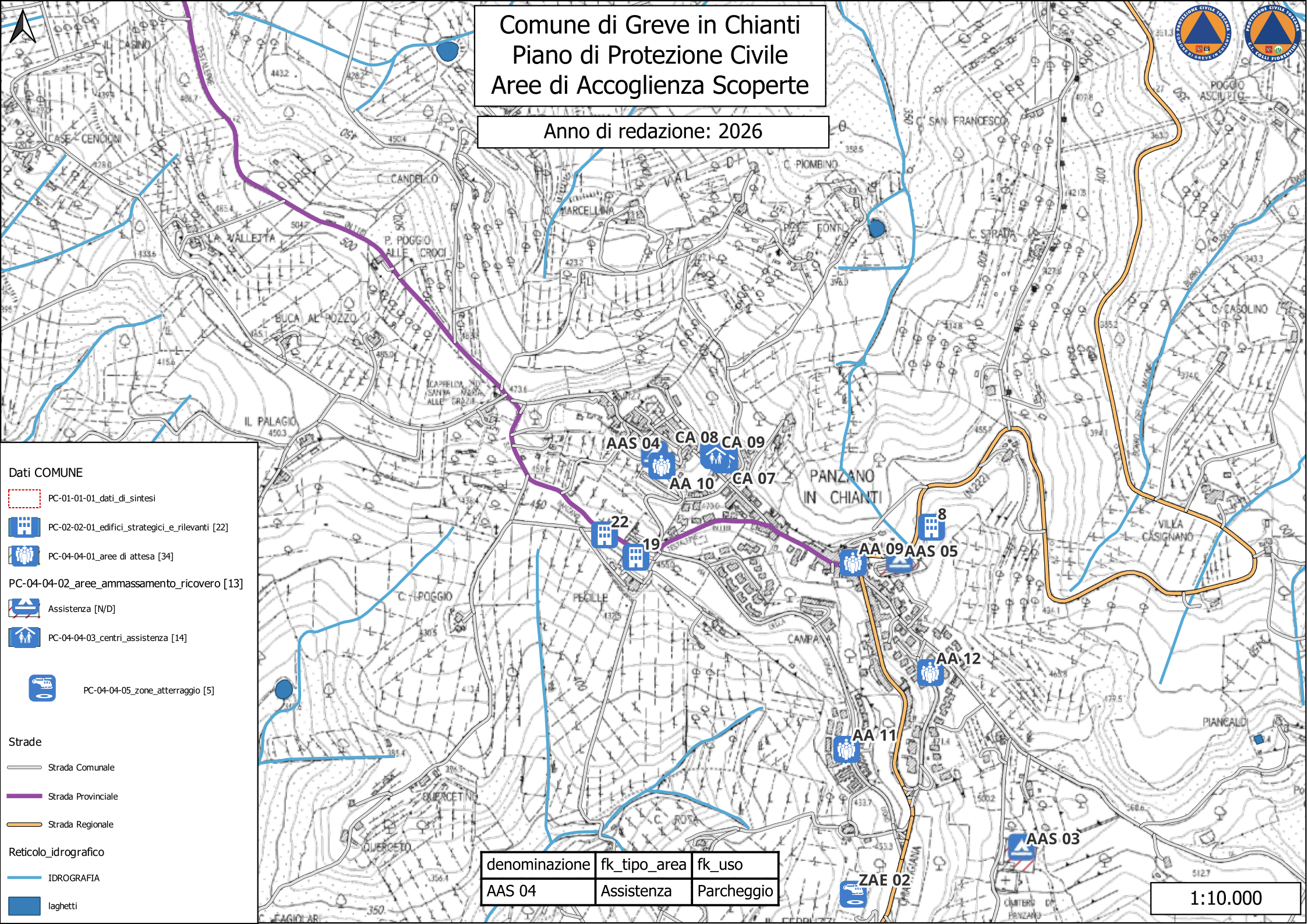
- Strade**
-  Strada Comunale
  -  Strada Provinciale
  -  Strada Regionale
- Reticolo\_idrografico**
-  IDROGRAFIA
  -  laghetti

denominazione	fk_tipo_area	fk_uso
AAS 03	Assistenza	Area verde

1:10.000

# Comune di Greve in Chianti Piano di Protezione Civile Aree di Accoglienza Scoperte

Anno di redazione: 2026



- Dati COMUNE**
- PC-01-01-01\_dati\_di\_sintesi
  - PC-02-02-01\_edifici\_strategici\_e\_rilevanti [22]
  - PC-04-04-01\_aree\_di\_attesa [34]
  - PC-04-04-02\_aree\_ammassamento\_ricovero [13]
  - Assistenza [N/D]
  - PC-04-04-03\_centri\_assistenza [14]
  - PC-04-04-05\_zone\_atterraggio [5]

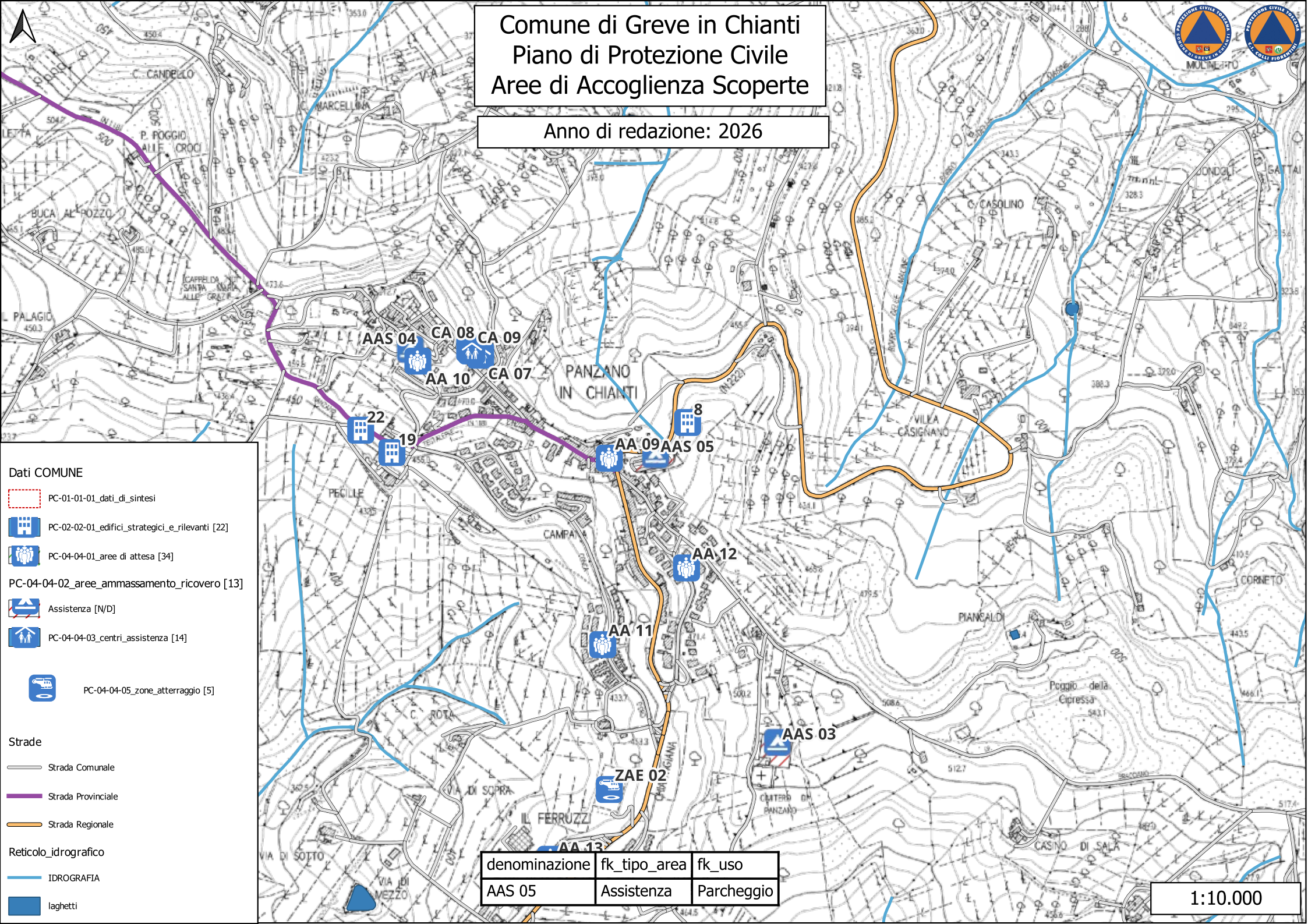
- Strade**
- Strada Comunale
  - Strada Provinciale
  - Strada Regionale
- Reticolo\_idrografico**
- IDROGRAFIA
  - laghetti







denominazione	fk_tipo_area	fk_uso
AAS 04	Assistenza	Parcheggio




1:10.000


# Comune di Greve in Chianti Piano di Protezione Civile Aree di Accoglienza Scoperte

Anno di redazione: 2026



- Dati COMUNE**
-  PC-01-01-01\_dati\_di\_sintesi
  -  PC-02-02-01\_edifici\_strategici\_e\_rilevanti [22]
  -  PC-04-04-01\_aree\_di\_attesa [34]
  - PC-04-04-02\_aree\_ammassamento\_ricovero [13]
  -  Assistenza [N/D]
  -  PC-04-04-03\_centri\_assistenza [14]
  -  PC-04-04-05\_zone\_atterraggio [5]

- Strade**
-  Strada Comunale
  -  Strada Provinciale
  -  Strada Regionale

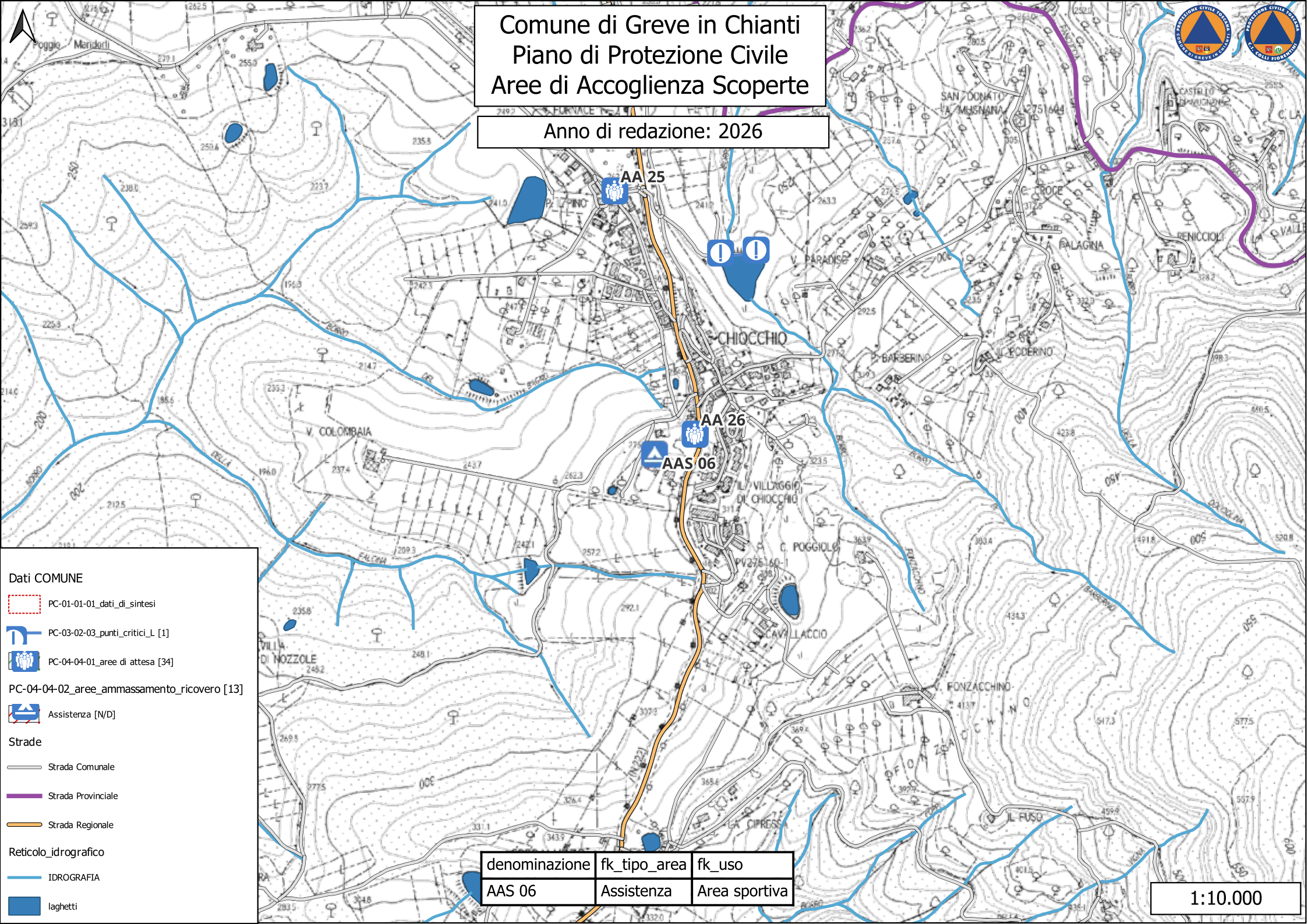
- Reticolo\_idrografico**
-  IDROGRAFIA
  -  laghetti

denominazione	fk_tipo_area	fk_uso
AAS 05	Assistenza	Parcheggio

1:10.000

# Comune di Greve in Chianti Piano di Protezione Civile Aree di Accoglienza Scoperte

Anno di redazione: 2026



## Dati COMUNE

- PC-01-01-01\_dati\_di\_sintesi
- PC-03-02-03\_punti\_critici\_L [1]
- PC-04-04-01\_aree di attesa [34]
- PC-04-04-02\_aree ammassamento\_ricovero [13]
- Assistenza [N/D]

## Strade

- Strada Comunale
- Strada Provinciale
- Strada Regionale

## Reticolo idrografico

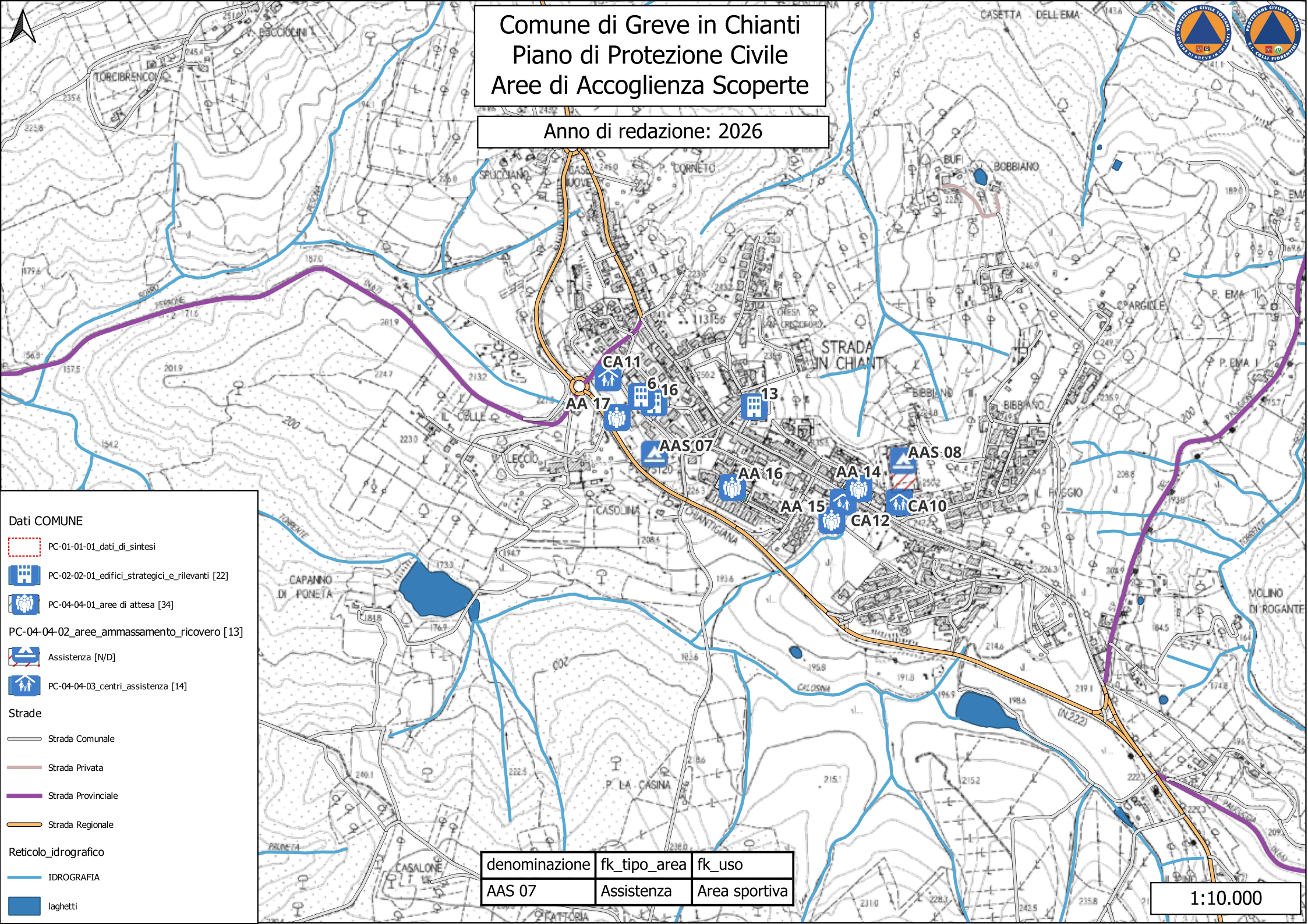
- IDROGRAFIA
- laghetti

denominazione	fk_tipo_area	fk_uso
AAS 06	Assistenza	Area sportiva

1:10.000

# Comune di Greve in Chianti Piano di Protezione Civile Aree di Accoglienza Scoperte

Anno di redazione: 2026



- Dati COMUNE**
- PC-01-01-01\_dati\_di\_sintesi
  - 🏠 PC-02-02-01\_edifici\_strategici\_e\_rilevanti [22]
  - 👥 PC-04-04-01\_ree\_di\_attesa [34]
  - 🏠 PC-04-04-02\_ree\_ammassamento\_ricovero [13]
  - 🏠 Assistenza [N/D]
  - 👥 PC-04-04-03 centri\_assistenza [14]

- Strade**
- Strada Comunale
  - Strada Privata
  - Strada Provinciale
  - Strada Regionale
- Reticolo\_idrografico**
- IDROGRAFIA
  - laghetti

denominazione	fk_tipo_area	fk_uso
AAS 07	Assistenza	Area sportiva

1:10.000








# Comune di Greve in Chianti Piano di Protezione Civile Aree di Accoglienza Scoperte

Anno di redazione: 2026







AAS 09




**Dati COMUNE**

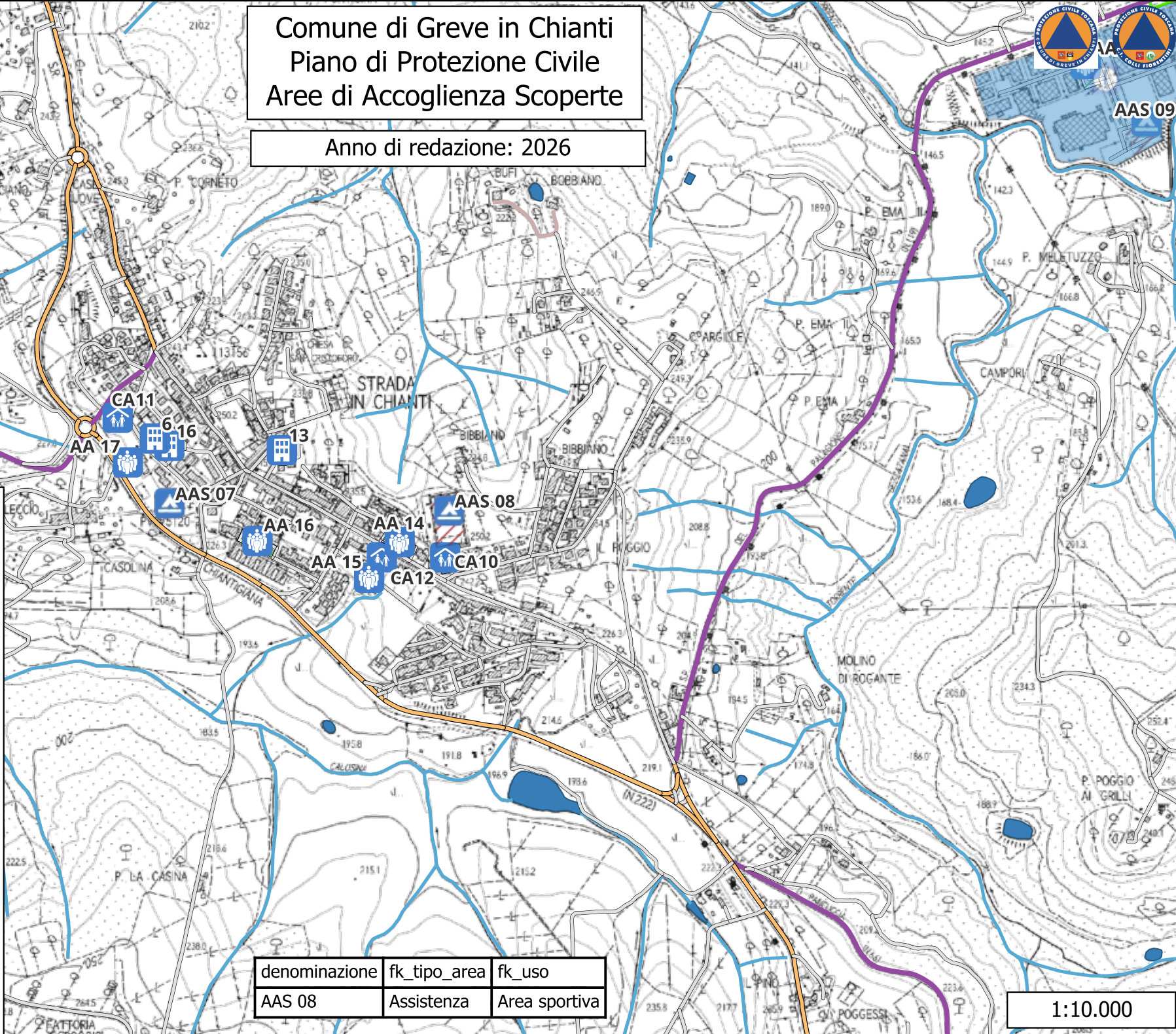
-  PC-01-01-01\_dati\_di\_sintesi
-  PC-02-02-01\_edifici\_strategici\_e\_rilevanti [22]
-  PC-03-02-03\_punti\_critici [6]
-  PC-04-04-01\_aree di attesa [34]
-  PC-04-04-02\_aree\_ammassamento\_ricovero [13]
-  Assistenza [N/D]
-  PC-04-04-03 centri assistenza [14]

**Strade**

-  Strada Comunale
-  Strada Privata
-  Strada Provinciale
-  Strada Regionale

**Reticolo idrografico**

-  IDROGRAFIA
-  TOMBATO
-  laghetti

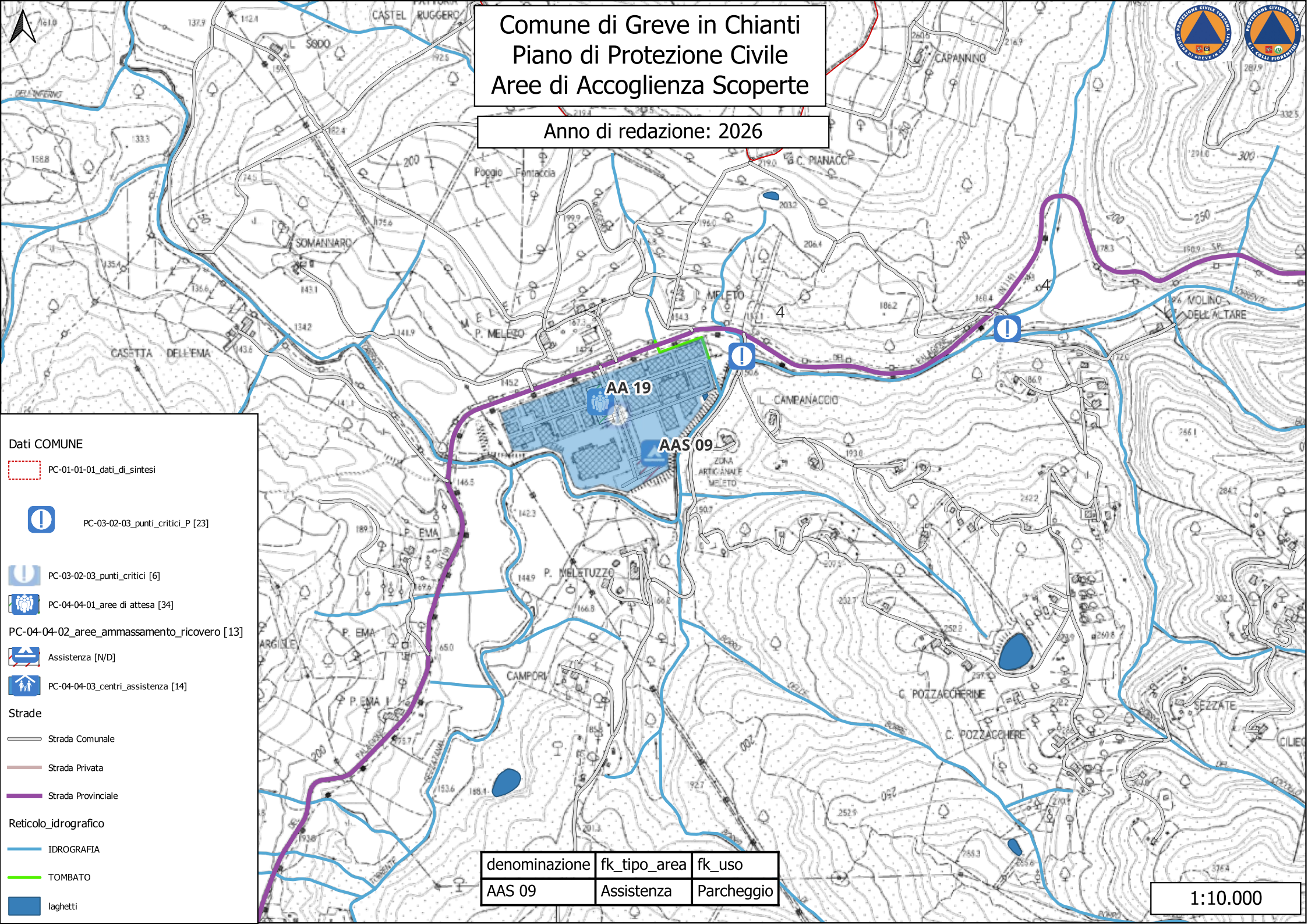


denominazione	fk_tipo_area	fk_uso
AAS 08	Assistenza	Area sportiva








1:10.000

# Comune di Greve in Chianti Piano di Protezione Civile Aree di Accoglienza Scoperte




Anno di redazione: 2026






**Dati COMUNE**

-  PC-01-01-01\_dati\_di\_sintesi
-  PC-03-02-03\_punti\_critici\_P [23]
-  PC-03-02-03\_punti\_critici [6]
-  PC-04-04-01\_aree di attesa [34]
-  PC-04-04-02\_aree ammassamento\_ricovero [13]
-  Assistenza [N/D]
-  PC-04-04-03 centri assistenza [14]

**Strade**

-  Strada Comunale
-  Strada Privata
-  Strada Provinciale

**Reticolo idrografico**

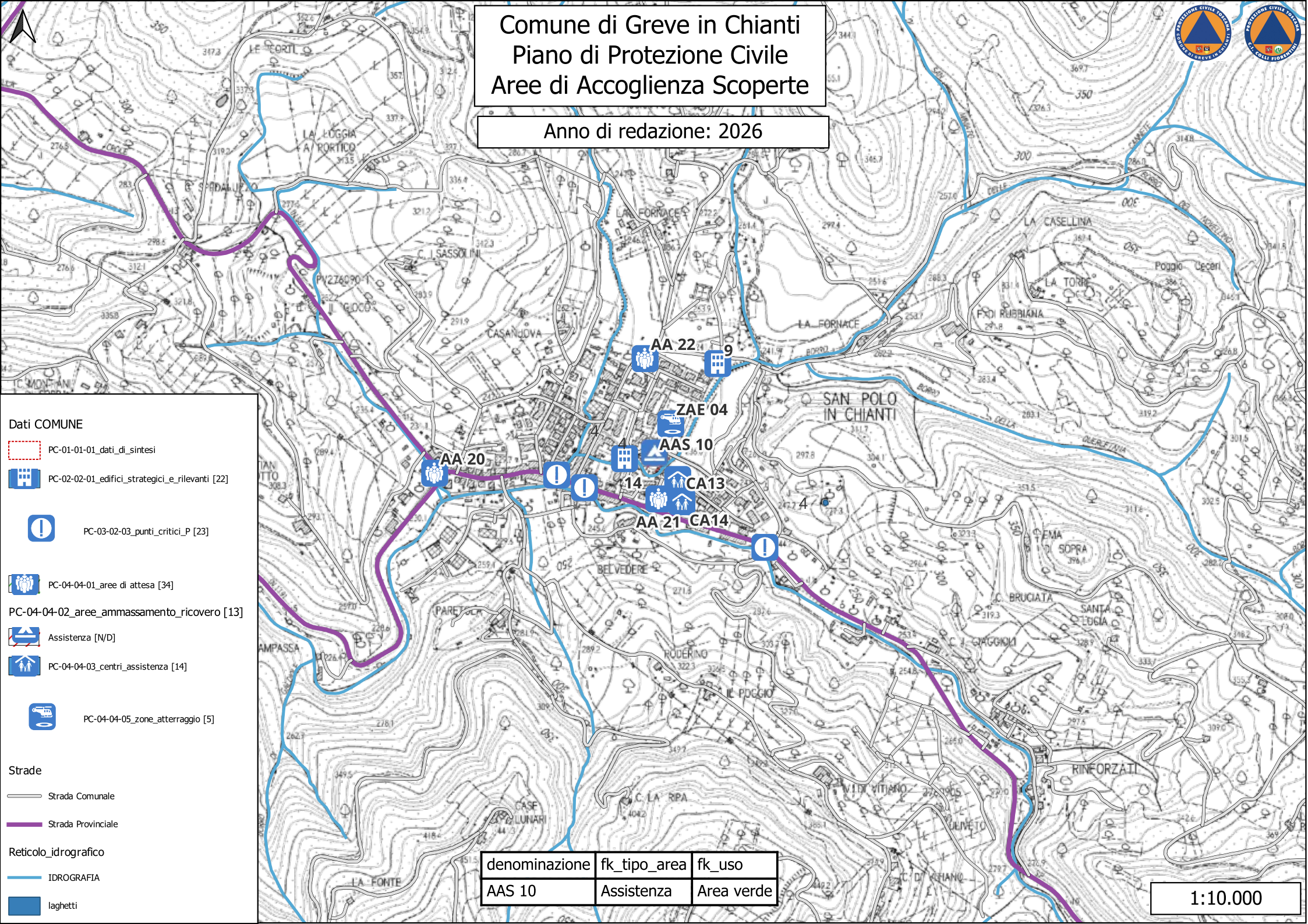
-  IDROGRAFIA
-  TOMBATO
-  laghetti

denominazione	fk_tipo_area	fk_uso
AAS 09	Assistenza	Parcheggio









1:10.000

# Comune di Greve in Chianti Piano di Protezione Civile Aree di Accoglienza Scoperte



Anno di redazione: 2026





**Dati COMUNE**

-  PC-01-01-01\_dati\_di\_sintesi
-  PC-02-02-01\_edifici\_strategici\_e\_rilevanti [22]
-  PC-03-02-03\_punti\_critici\_P [23]
-  PC-04-04-01\_aree di attesa [34]
-  PC-04-04-02\_aree\_ammassamento\_ricovero [13]
-  Assistenza [N/D]
-  PC-04-04-03 centri\_assistenza [14]
-  PC-04-04-05\_zone\_atterraggio [5]

**Strade**

-  Strada Comunale
-  Strada Provinciale

**Reticolo\_idrografico**

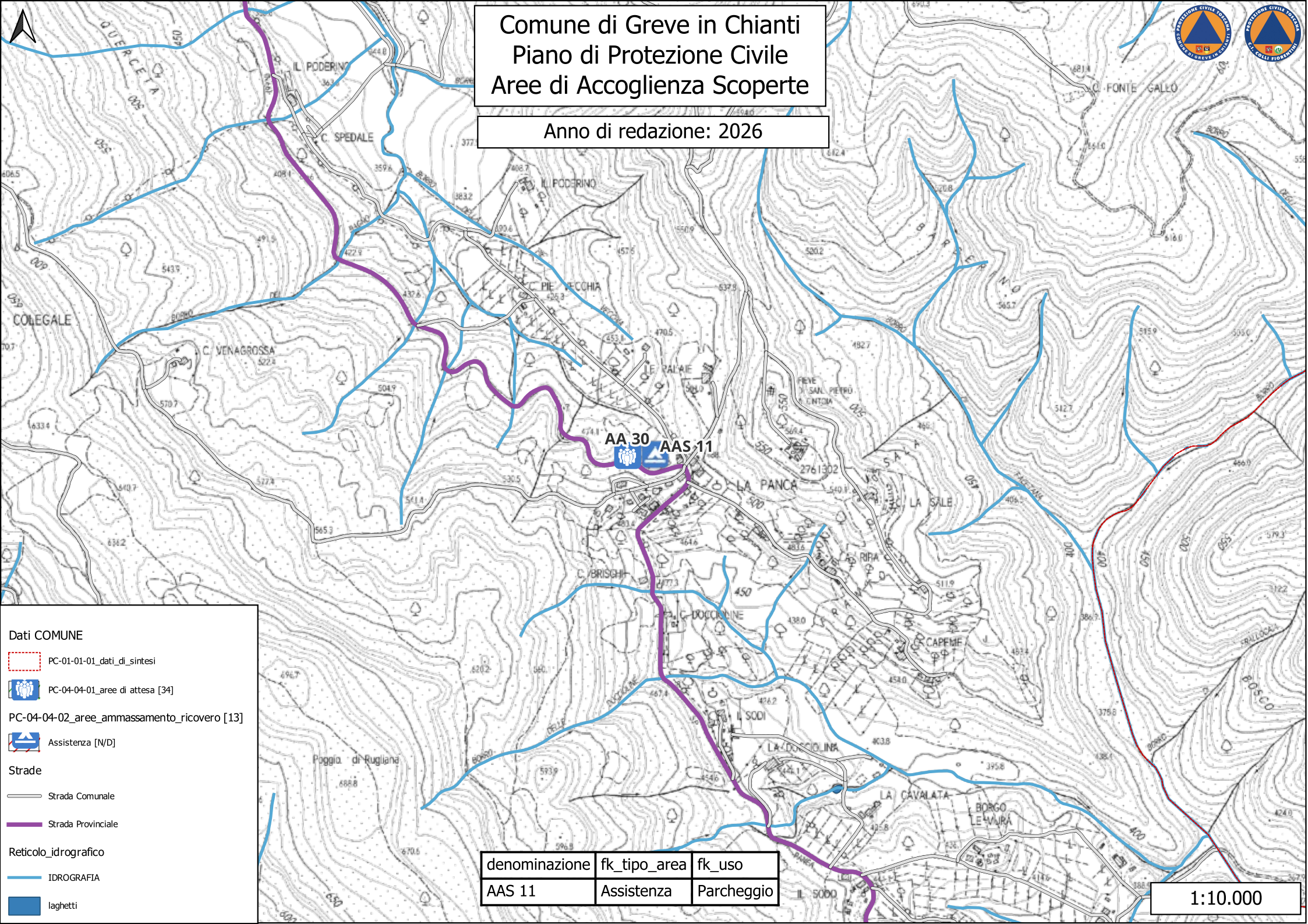
-  IDROGRAFIA
-  laghetti

denominazione	fk_tipo_area	fk_uso
AAS 10	Assistenza	Area verde

1:10.000

# Comune di Greve in Chianti Piano di Protezione Civile Aree di Accoglienza Scoperte

Anno di redazione: 2026



AA 30 AAS 11

**Dati COMUNE**

- PC-01-01-01\_dati\_di\_sintesi
- PC-04-04-01\_aree di attesa [34]
- PC-04-04-02\_aree ammassamento\_ricovero [13]
- Assistenza [N/D]

**Strade**

- Strada Comunale
- Strada Provinciale

**Reticolo idrografico**

- IDROGRAFIA
- Iaggetti

denominazione	fk_tipo_area	fk_uso
AAS 11	Assistenza	Parcheggio











1:10.000

# Comune di Greve in Chianti Piano di Protezione Civile Aree di Accoglienza Scoperte




Anno di redazione: 2026






**Dati COMUNE**

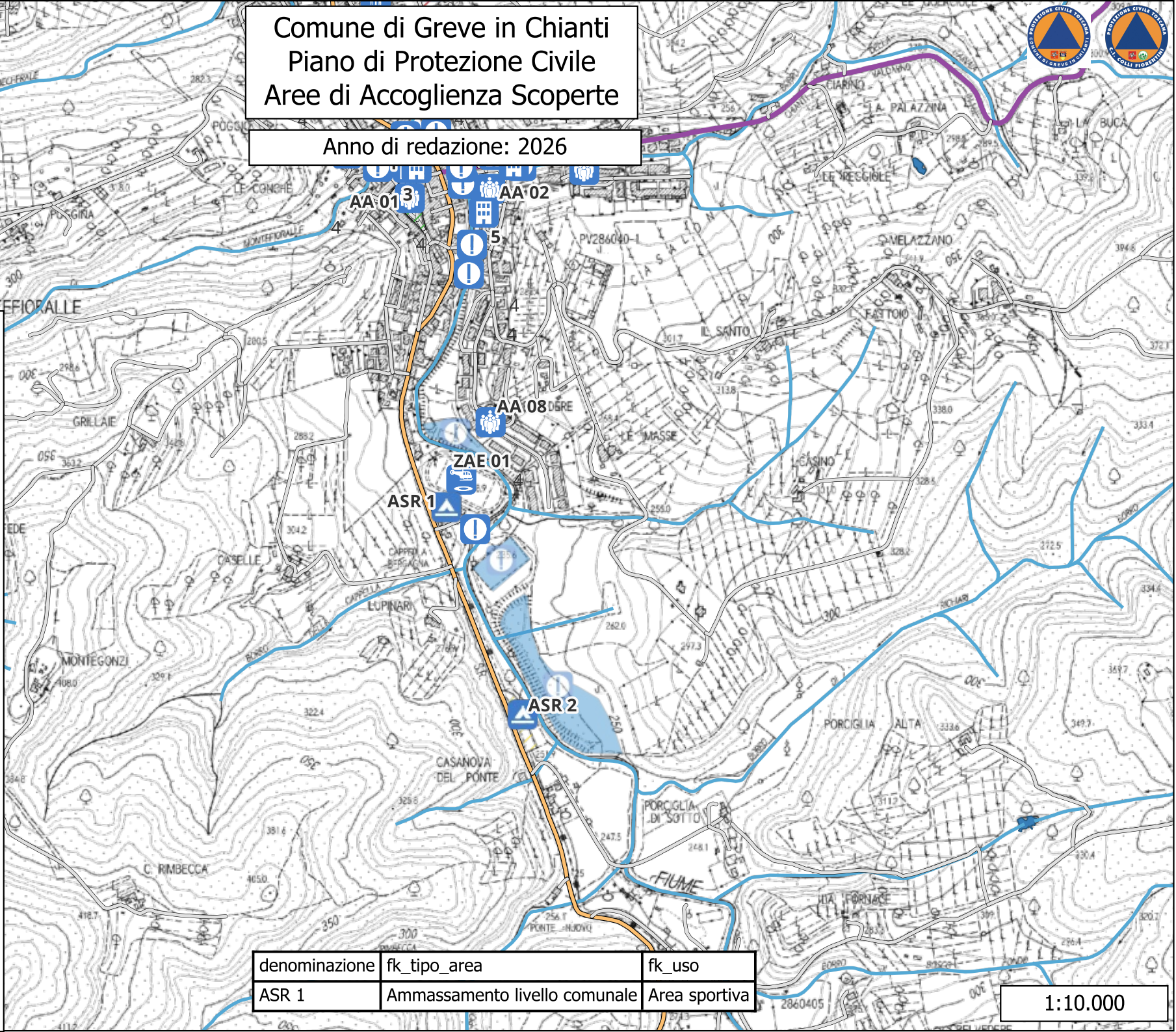
-  PC-01-01-01\_dati\_di\_sintesi
-  PC-02-02-01\_edifici\_strategici\_e\_importanti [22]
-  PC-03-02-03\_punti\_critici\_P [23]
-  PC-03-02-03\_punti\_critici [6]
-  PC-04-04-01\_ree di attesa [34]
-  PC-04-04-02\_ree\_ammassamento\_ricovero [13]
-  Ammassamento livello comunale [N/D]
-  Assistenza [N/D]
-  PC-04-04-03 centri assistenza [14]
-  PC-04-04-05\_ zone atterraggio [5]

**Strade**

-  Strada Comunale
-  Strada Provinciale
-  Strada Regionale

**Reticolo idrografico**

-  IDROGRAFIA
-  TOMBATO
-  laghetti

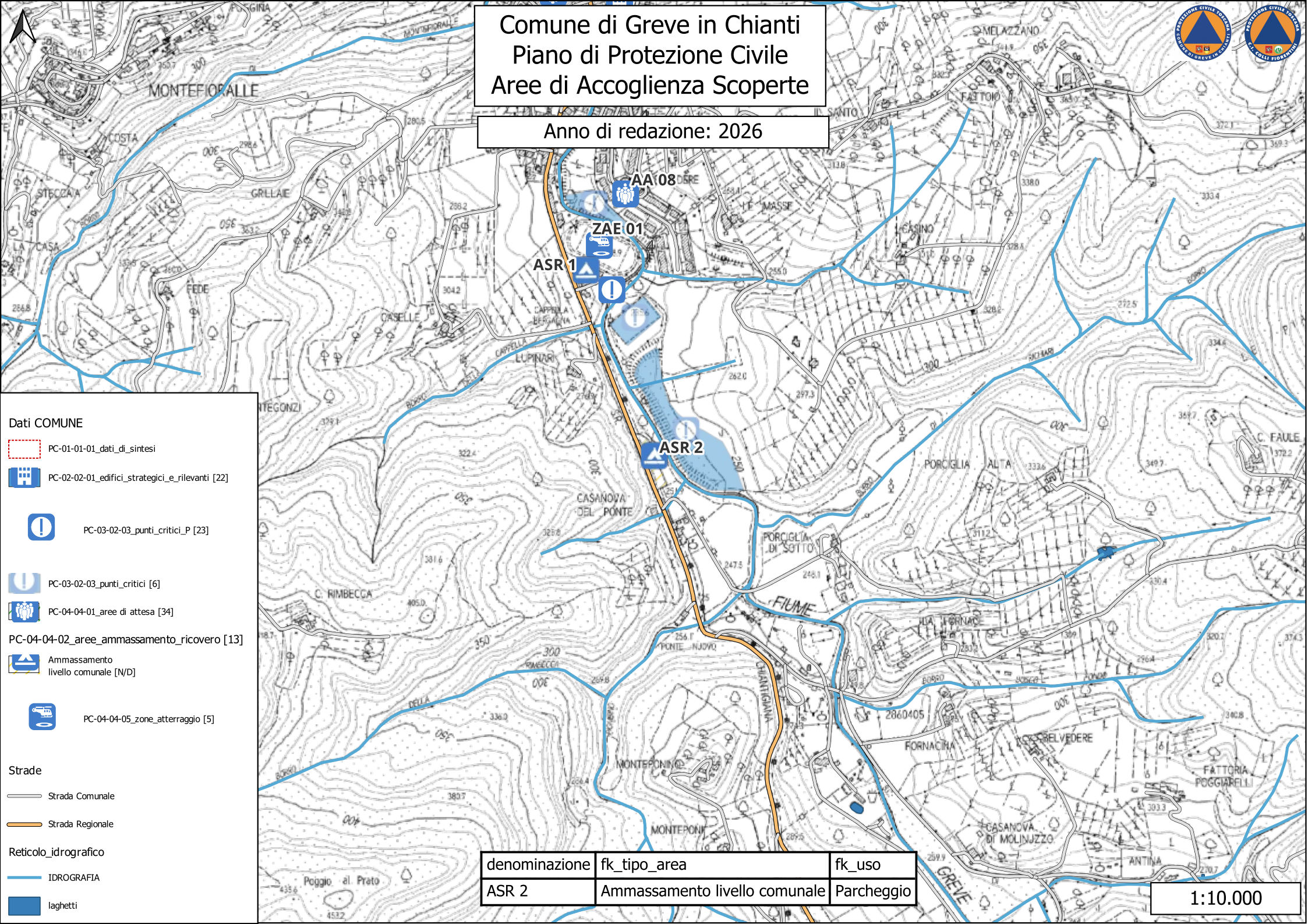


denominazione	fk_tipo_area	fk_uso
ASR 1	Ammassamento livello comunale	Area sportiva








1:10.000

# Comune di Greve in Chianti Piano di Protezione Civile Aree di Accoglienza Scoperte



Anno di redazione: 2026





**Dati COMUNE**

-  PC-01-01-01\_dati\_di\_sintesi
-  PC-02-02-01\_edifici\_strategici\_e\_rilevanti [22]
-  PC-03-02-03\_punti\_critici\_P [23]
-  PC-03-02-03\_punti\_critici [6]
-  PC-04-04-01\_ree di attesa [34]
-  PC-04-04-02\_ree\_ammassamento\_ricovero [13]
-  PC-04-04-05\_zeone\_atterraggio [5]

**Strade**

-  Strada Comunale
-  Strada Regionale

**Reticolo idrografico**

-  IDROGRAFIA
-  laghetti

denominazione	fk_tipo_area	fk_uso
ASR 2	Ammassamento livello comunale	Parcheggio

1:10.000