












Comune di Greve in Chianti Piano di Protezione Civile Aree di Attesa




Anno di redazione: 2026



Dati COMUNE

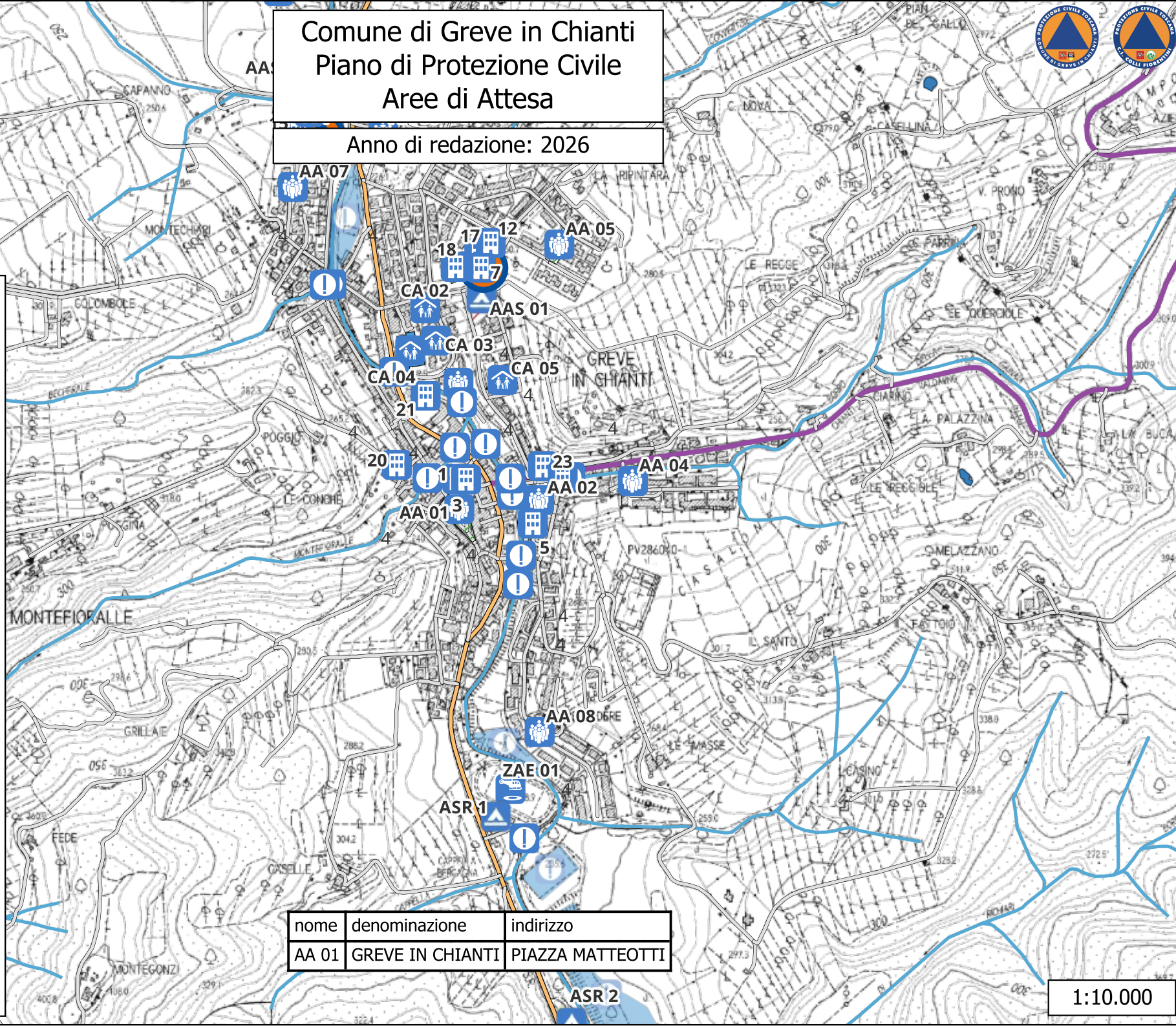
-  PC-01-01-01_dati_di_sintesi
-  PC-02-02-01_edifici_strategici_e_rilevanti [22]
-  PC-03-02-03_punti_critici_P [23]
-  PC-03-02-03_punti_critici [6]
-  PC-04-03-02_coc [2]
-  PC-04-04-01_aree_di_attesa [34]
-  PC-04-04-02_aree_ammassamento_ricovero [13]
-  Ammassamento livello comunale [N/D]
-  Assistenza [N/D]
-  PC-04-04-03_centri_assistenza [14]
-  PC-04-04-05_zone_atterraggio [5]

Strade

-  Strada Comunale
-  Strada Provinciale
-  Strada Regionale

Reticolo idrografico

-  IDROGRAFIA
-  TOMBATO
-  laghetti



nome	denominazione	indirizzo
AA 01	GREVE IN CHIANTI	PIAZZA MATTEOTTI

1:10.000

Comune di Greve in Chianti Piano di Protezione Civile Aree di Attesa

Anno di redazione: 2026



Dati COMUNE

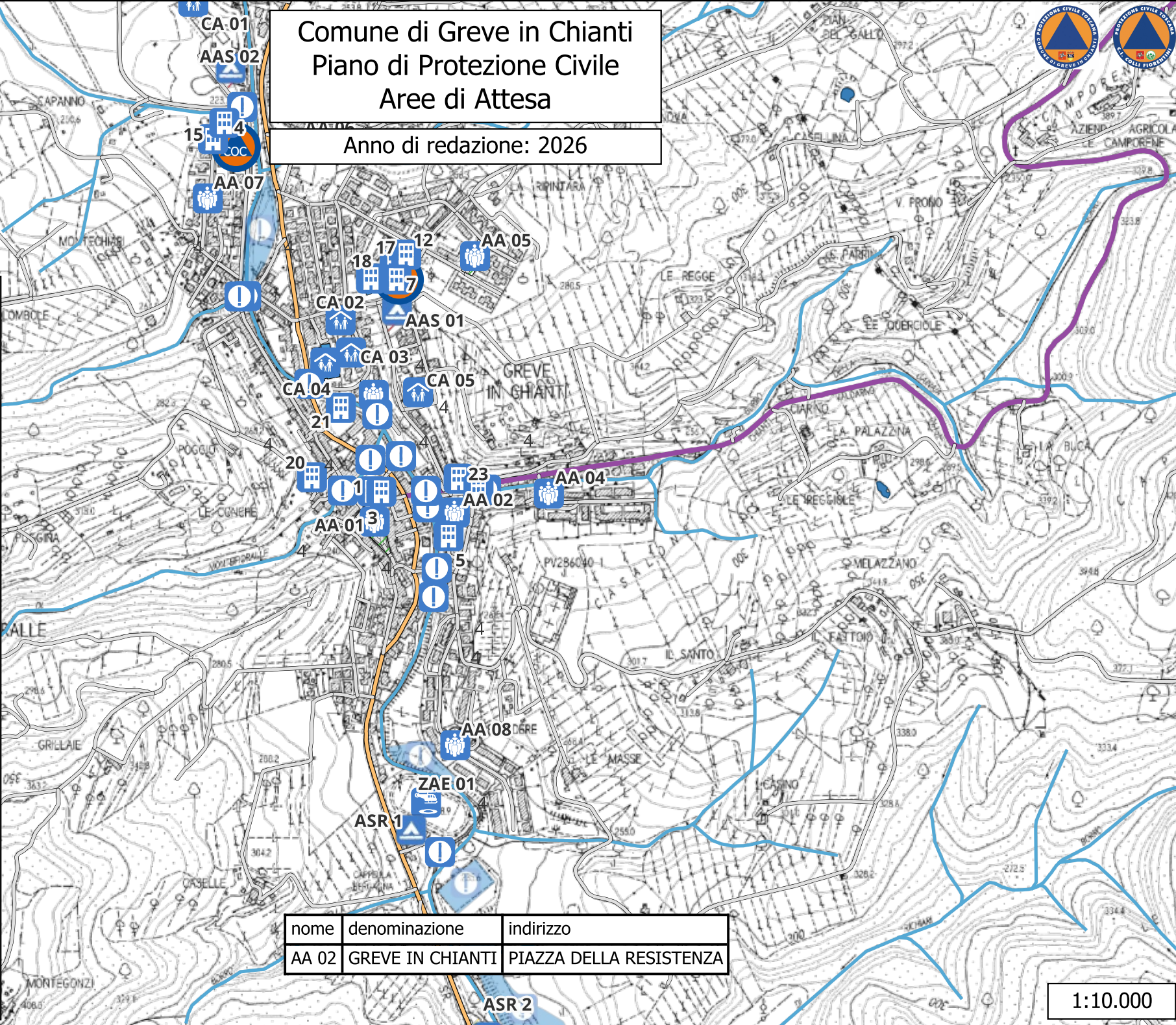
- PC-01-01-01_dati_di_sintesi
- PC-02-02-01_edifici_strategici_e_rilevanti [22]
- PC-03-02-03_punti_critici_P [23]
- PC-03-02-03_punti_critici [6]
- PC-04-03-02_coc [2]
- PC-04-04-01_aree_di_attesa [34]
- PC-04-04-02_aree_ammassamento_ricovero [13]
- Ammassamento livello comunale [N/D]
- Assistenza [N/D]
- PC-04-04-03_centri_assistenza [14]
- PC-04-04-05_zone_atterraggio [5]

Strade

- Strada Comunale
- Strada Provinciale
- Strada Regionale

Reticolo idrografico

- IDROGRAFIA
- TOMBATO
- laghetti



nome	denominazione	indirizzo
AA 02	GREVE IN CHIANTI	PIAZZA DELLA RESISTENZA












1:10.000

Comune di Greve in Chianti Piano di Protezione Civile Aree di Attesa




Anno di redazione: 2026



Dati COMUNE

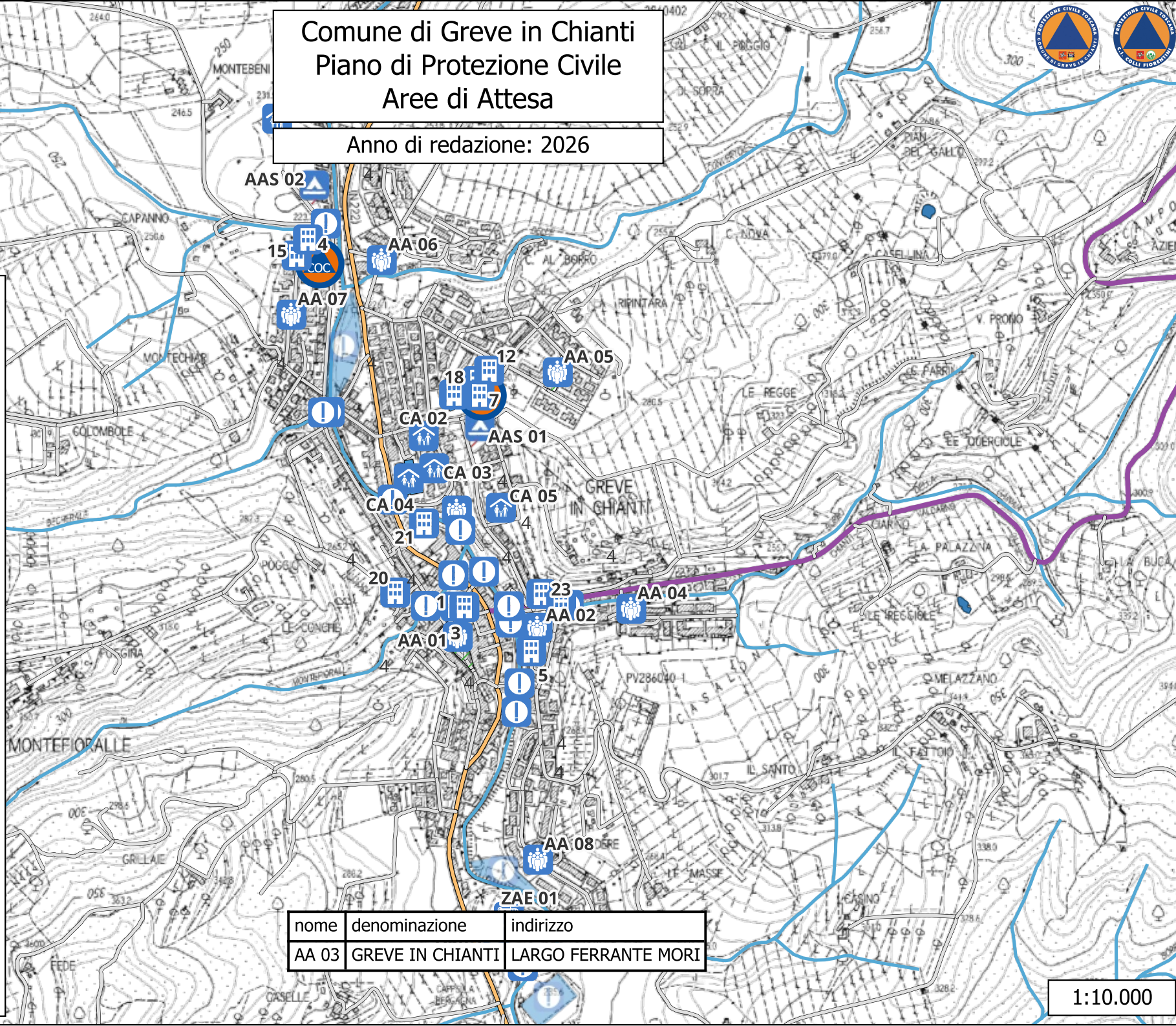
-  PC-01-01-01_dati_di_sintesi
-  PC-02-02-01_edifici_strategici_e_rilevanti [22]
-  PC-03-02-03_punti_critici_P [23]
-  PC-03-02-03_punti_critici [6]
-  PC-04-03-02_coc [2]
-  PC-04-04-01_aree_di_attesa [34]
-  PC-04-04-02_aree_ammassamento_ricovero [13]
-  Ammassamento livello comunale [N/D]
-  Assistenza [N/D]
-  PC-04-04-03_centri_assistenza [14]
-  PC-04-04-05_zone_atterraggio [5]

Strade

-  Strada Comunale
-  Strada Provinciale
-  Strada Regionale

Reticolo idrografico

-  IDROGRAFIA
-  TOMBATO
-  laghetti



nome	denominazione	indirizzo
AA 03	GREVE IN CHIANTI	LARGO FERRANTE MORI

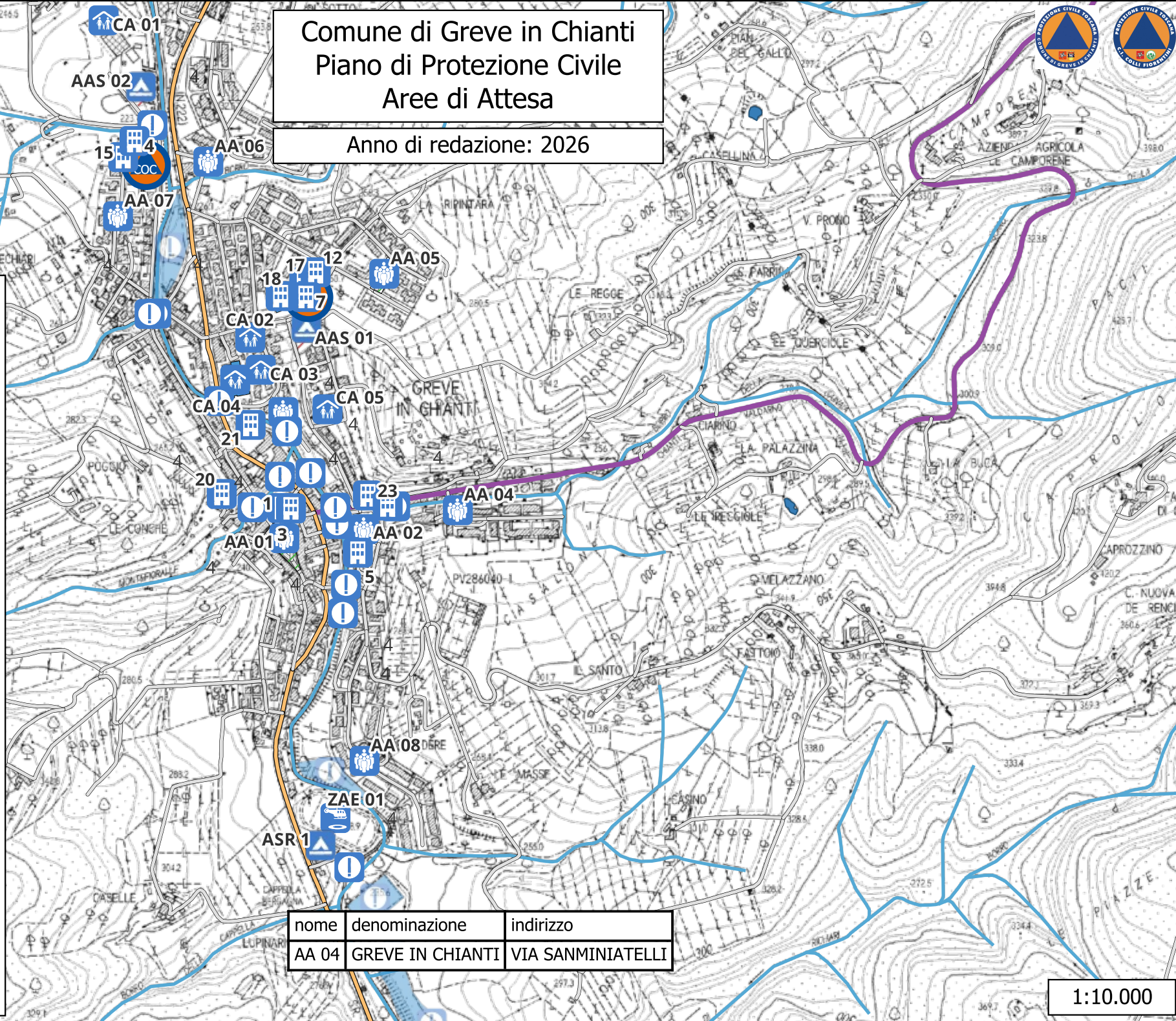
1:10.000

Comune di Greve in Chianti Piano di Protezione Civile Aree di Attesa

Anno di redazione: 2026



- Dati COMUNE**
- PC-01-01-01_dati_di_sintesi
 - PC-02-02-01_edifici_strategici_e_rilevanti [22]
 - PC-03-02-03_punti_critici_P [23]
 - PC-03-02-03_punti_critici [6]
 - PC-04-03-02_coc [2]
 - PC-04-04-01_aree_di_attesa [34]
 - PC-04-04-02_aree_ammassamento_ricovero [13]
 - Ammassamento livello comunale [N/D]
 - Assistenza [N/D]
 - PC-04-04-03_centri_assistenza [14]
 - PC-04-04-05_zone_atterraggio [5]
- Strade**
- Strada Comunale
 - Strada Provinciale
 - Strada Regionale
- Reticolo idrografico**
- IDROGRAFIA
 - TOMBATO
 - laghetti

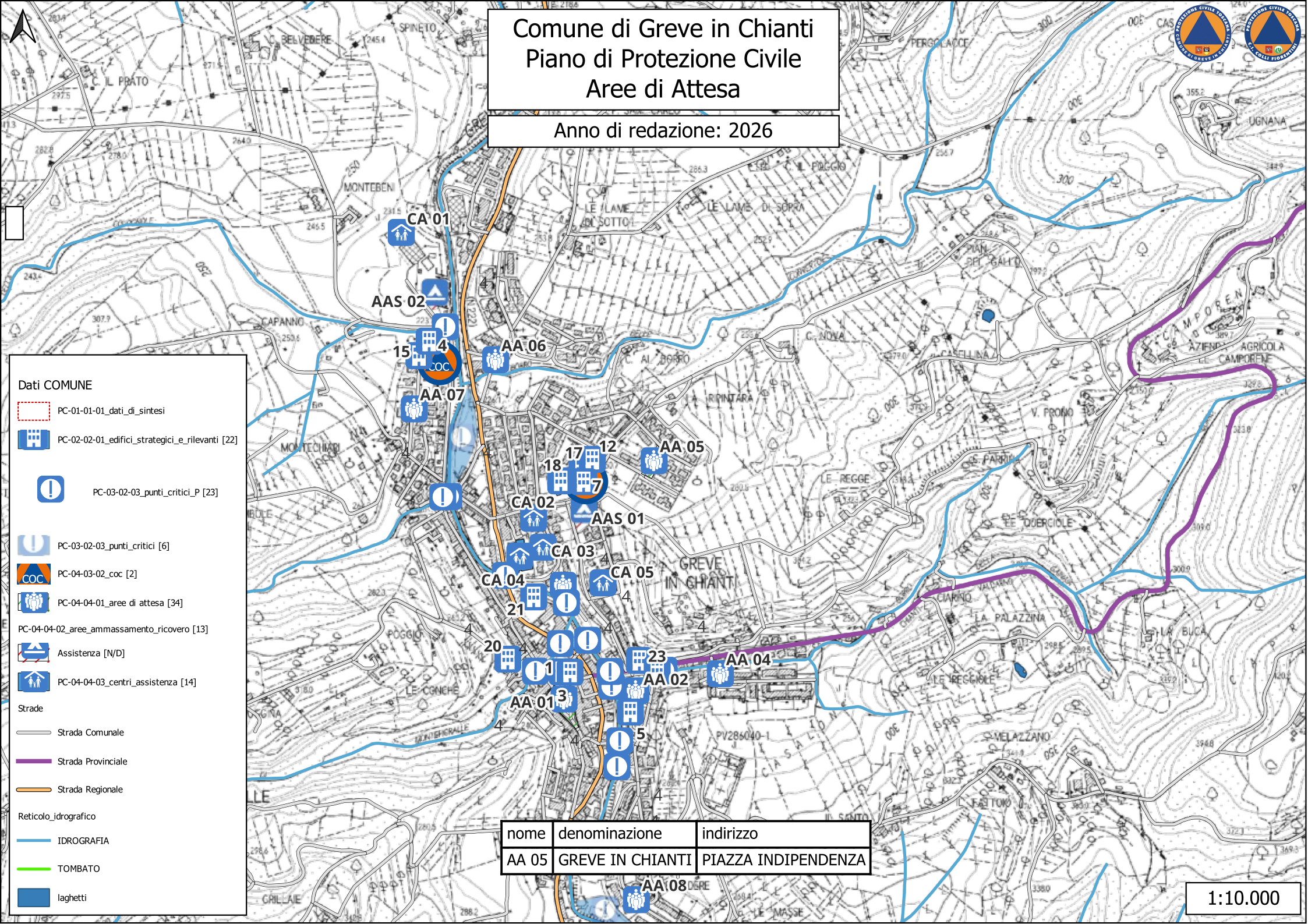


nome	denominazione	indirizzo
AA 04	GREVE IN CHIANTI	VIA SANMINIATELLI

1:10.000

Comune di Greve in Chianti Piano di Protezione Civile Aree di Attesa

Anno di redazione: 2026



Dati COMUNE

-  PC-01-01-01_dati_di_sintesi
-  PC-02-02-01_edifici_strategici_e_rilevanti [22]
-  PC-03-02-03_punti_critici_P [23]
-  PC-03-02-03_punti_critici [6]
-  PC-04-03-02_coc [2]
-  PC-04-04-01_aree di attesa [34]
-  PC-04-04-02_aree_ammassamento_ricovero [13]
-  Assistenza [N/D]
-  PC-04-04-03_centri_assistenza [14]

Strade

-  Strada Comunale
-  Strada Provinciale
-  Strada Regionale

Reticolo idrografico

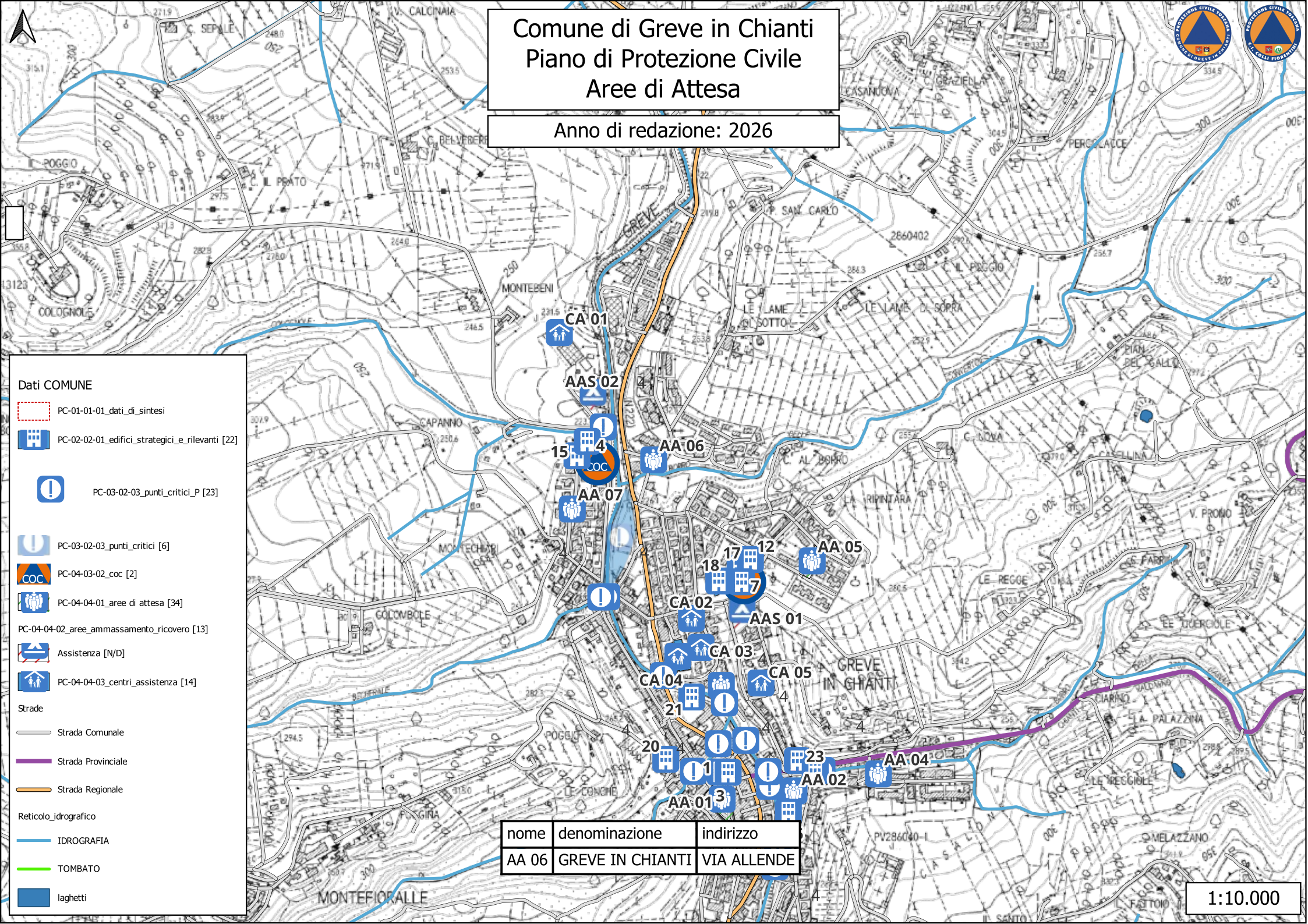
-  IDROGRAFIA
-  TOMBATO
-  laghetti

nome	denominazione	indirizzo
AA 05	GREVE IN CHIANTI	PIAZZA INDIPENDENZA










1:10.000







Comune di Greve in Chianti Piano di Protezione Civile Aree di Attesa

Anno di redazione: 2026



Dati COMUNE

-  PC-01-01-01_dati_di_sintesi
-  PC-02-02-01_edifici_strategici_e_rilevanti [22]
-  PC-03-02-03_punti_critici_P [23]
-  PC-03-02-03_punti_critici [6]
-  PC-04-03-02_coc [2]
-  PC-04-04-01_aree di attesa [34]
-  PC-04-04-02_aree ammassamento_ricovero [13]
-  Assistenza [N/D]
-  PC-04-04-03_centri_assistenza [14]

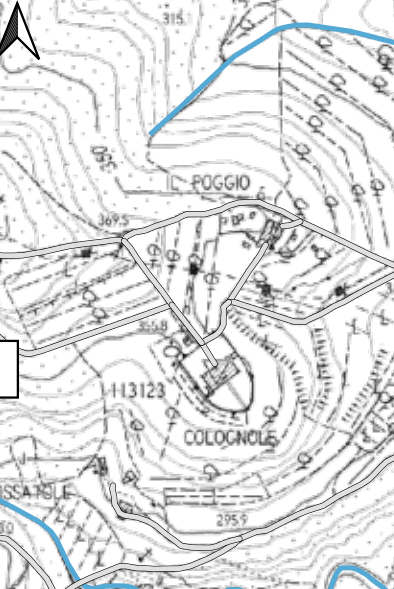
- ### Strade
-  Strada Comunale
 -  Strada Provinciale
 -  Strada Regionale
- ### Reticolo idrografico
-  IDROGRAFIA
 -  TOMBATO
 -  laghetti

nome	denominazione	indirizzo
AA 06	GREVE IN CHIANTI	VIA ALLENDE

1:10.000

Comune di Greve in Chianti Piano di Protezione Civile Aree di Attesa

Anno di redazione: 2026



Dati COMUNE

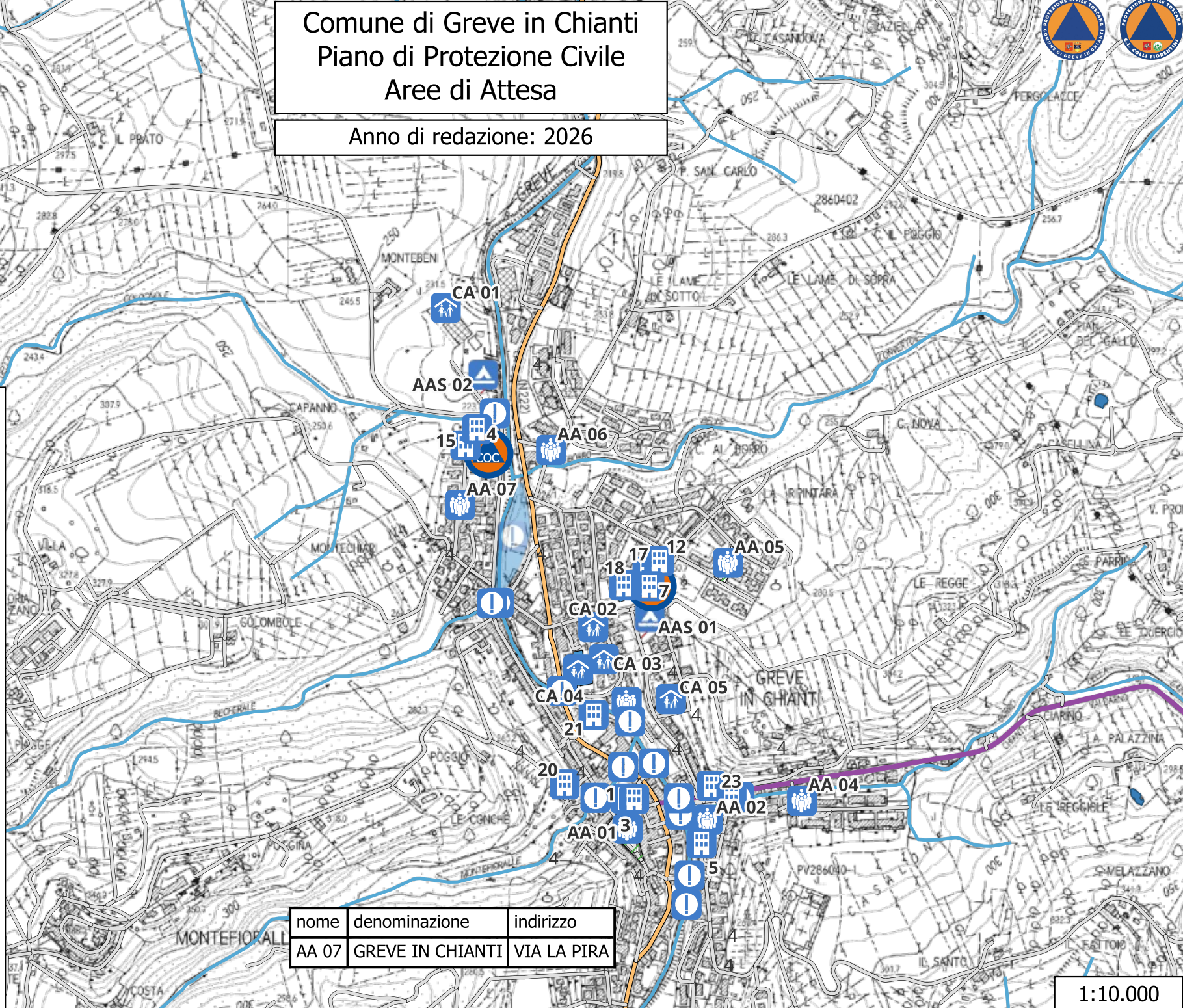
- PC-01-01-01_dati_di_sintesi
- [Icona Edificio] PC-02-02-01_edifici_strategici_e_rilevanti [22]
- [Icona Punto Critico] PC-03-02-03_punti_critici_P [23]
- [Icona Punto Critico] PC-03-02-03_punti_critici [6]
- [Icona COC] PC-04-03-02_coc [2]
- [Icona Aree di Attesa] PC-04-04-01_aree di attesa [34]
- [Icona Aree di Ammassamento] PC-04-04-02_aree_ammassamento_ricovero [13]
- [Icona Assistenza] Assistenza [N/D]
- [Icona Centri Assistenza] PC-04-04-03_centri_assistenza [14]

Strade

- Strada Comunale
- Strada Provinciale
- Strada Regionale

Reticolo idrografico

- IDROGRAFIA
- TOMBATO
- laghetti



nome	denominazione	indirizzo
AA 07	GREVE IN CHIANTI	VIA LA PIRA












1:10.000







Comune di Greve in Chianti Piano di Protezione Civile Aree di Attesa

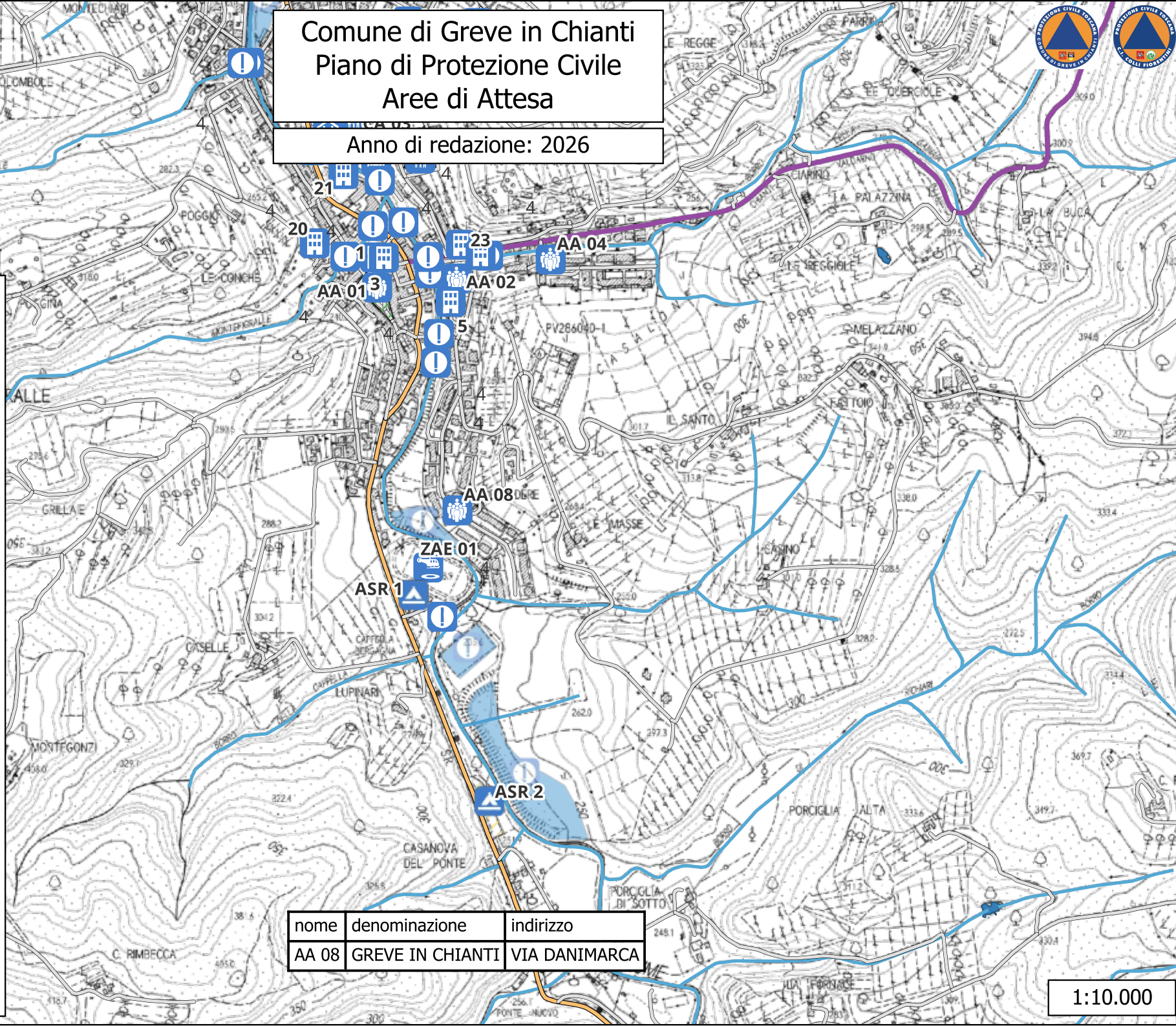
Anno di redazione: 2026



Dati COMUNE

-  PC-01-01-01_dati_di_sintesi
-  PC-02-02-01_edifici_strategici_e_rilevanti [22]
-  PC-03-02-03_punti_critici_P [23]
-  PC-03-02-03_punti_critici [6]
-  PC-04-03-02_coc [2]
-  PC-04-04-01_aree_di_attesa [34]
-  PC-04-04-02_aree_ammassamento_ricovero [13]
-  Ammassamento livello comunale [N/D]
-  Assistenza [N/D]
-  PC-04-04-03_centri_assistenza [14]
-  PC-04-04-05_zone_atterraggio [5]

- ### Strade
-  Strada Comunale
 -  Strada Provinciale
 -  Strada Regionale
- ### Reticolo idrografico
-  IDROGRAFIA
 -  TOMBATO
 -  laghetti

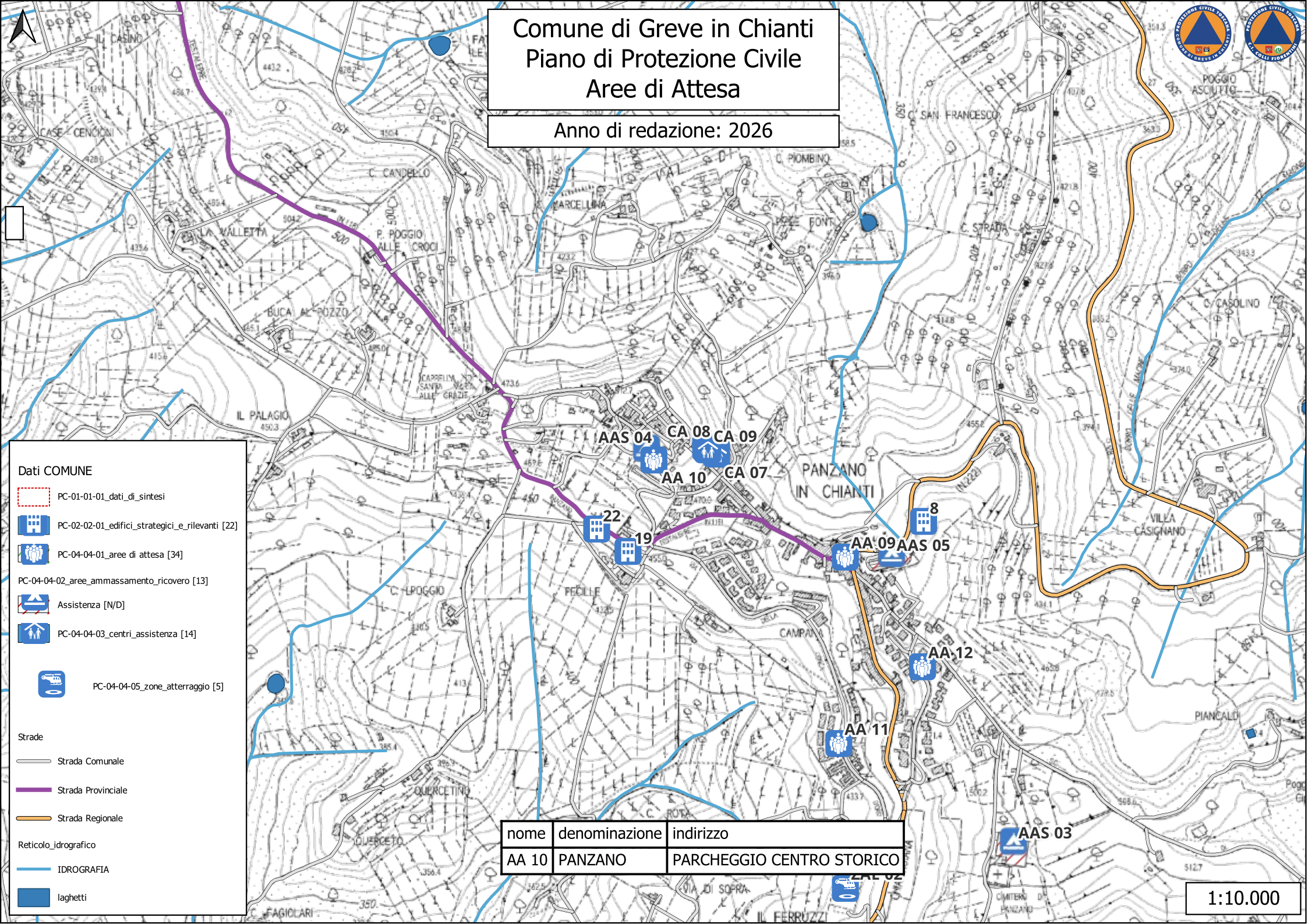


nome	denominazione	indirizzo
AA 08	GREVE IN CHIANTI	VIA DANIMARCA

1:10.000

Comune di Greve in Chianti Piano di Protezione Civile Aree di Attesa

Anno di redazione: 2026



- Dati COMUNE**
- PC-01-01-01_dati_di_sintesi
 - PC-02-02-01_edifici_strategici_e_rilevanti [22]
 - PC-04-04-01_aree_di_attesa [34]
 - PC-04-04-02_aree_ammassamento_ricovero [13]
 - Assistenza [N/D]
 - PC-04-04-03_centri_assistenza [14]
 - PC-04-04-05_zone_atterraggio [5]

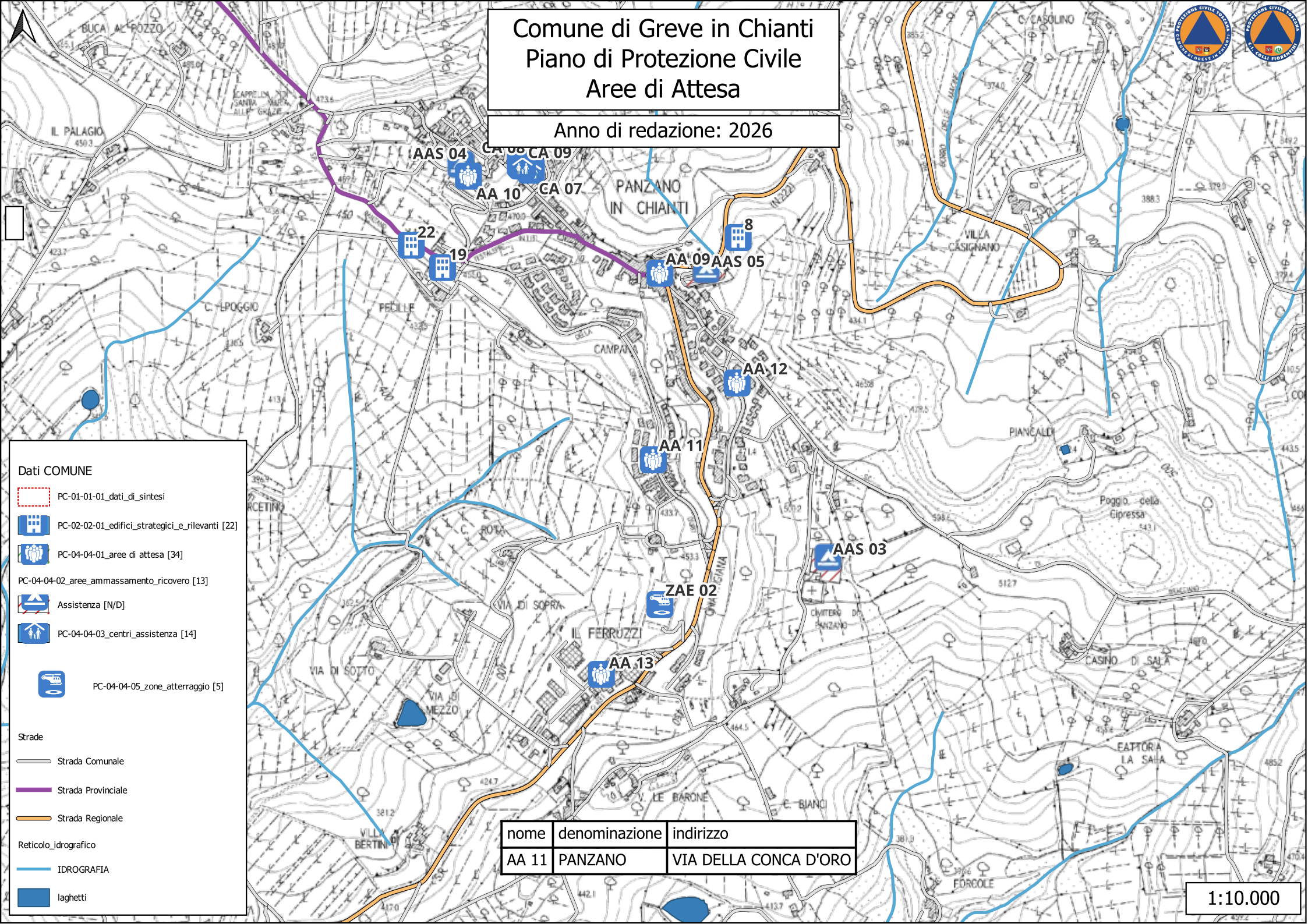
- Strade**
- Strada Comunale
 - Strada Provinciale
 - Strada Regionale
- Reticolo_idrografico**
- IDROGRAFIA
 - laghetti

nome	denominazione	indirizzo
AA 10	PANZANO	PARCHEGGIO CENTRO STORICO

1:10.000

Comune di Greve in Chianti Piano di Protezione Civile Aree di Attesa

Anno di redazione: 2026



Dati COMUNE

- PC-01-01-01_dati_di_sintesi
- PC-02-02-01_edifici_strategici_e_rilevanti [22]
- PC-04-04-01_aree_di_attesa [34]
- PC-04-04-02_aree_ammassamento_ricovero [13]
- Assistenza [N/D]
- PC-04-04-03_centri_assistenza [14]
- PC-04-04-05_zone_atterraggio [5]

Strade

- Strada Comunale
- Strada Provinciale
- Strada Regionale

Reticolo_idrografico

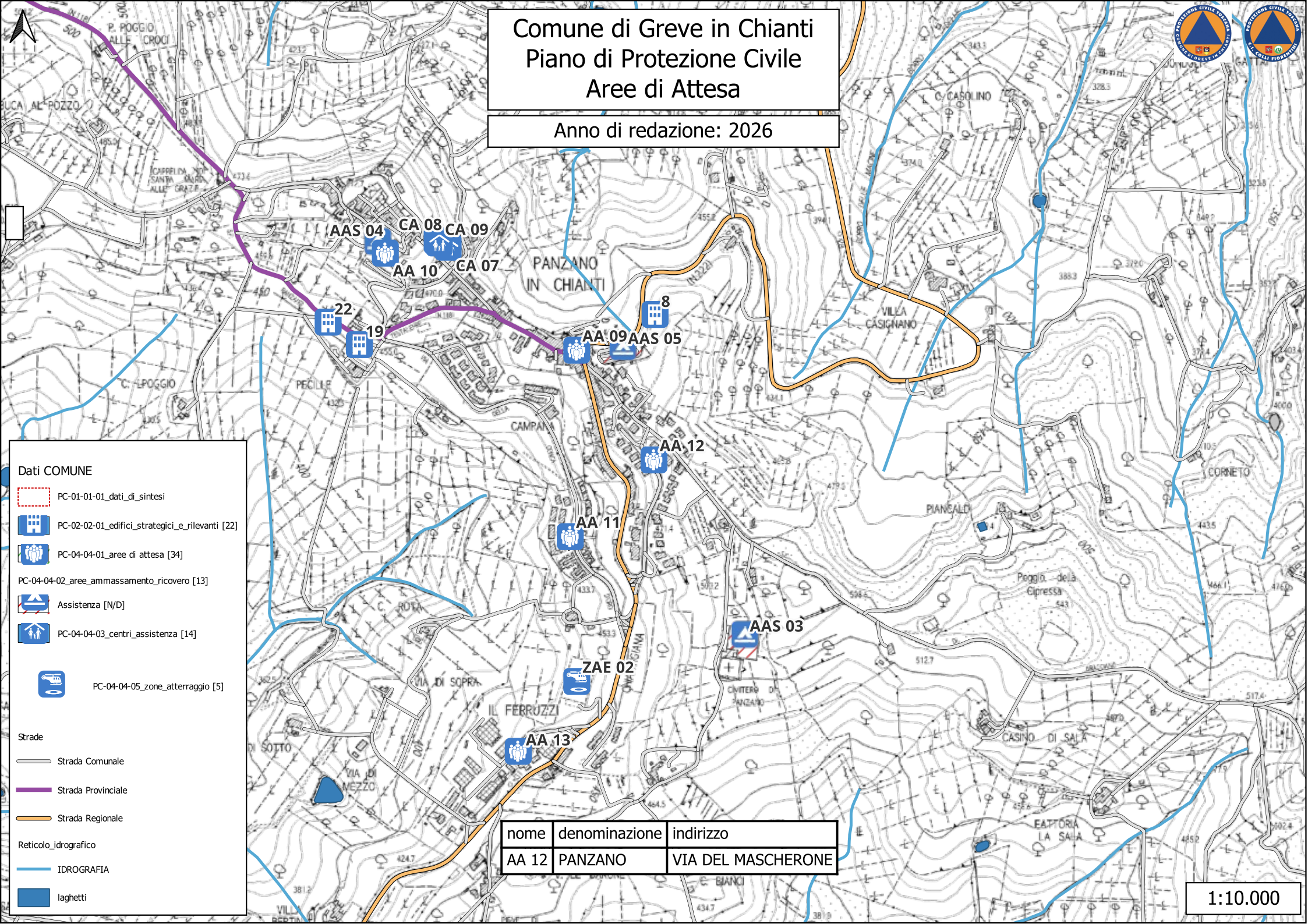
- IDROGRAFIA
- laghetti

nome	denominazione	indirizzo
AA 11	PANZANO	VIA DELLA CONCA D'ORO







1:10.000

Comune di Greve in Chianti Piano di Protezione Civile Aree di Attesa




Anno di redazione: 2026





Dati COMUNE

-  PC-01-01-01_dati_di_sintesi
-  PC-02-02-01_edifici_strategici_e_rilevanti [22]
-  PC-04-04-01_aree_di_attesa [34]
-  PC-04-04-02_aree_ammassamento_ricovero [13]
-  Assistenza [N/D]
-  PC-04-04-03 centri_assistenza [14]
-  PC-04-04-05_ zone_atterraggio [5]

Strade

-  Strada Comunale
-  Strada Provinciale
-  Strada Regionale

Reticolo idrografico

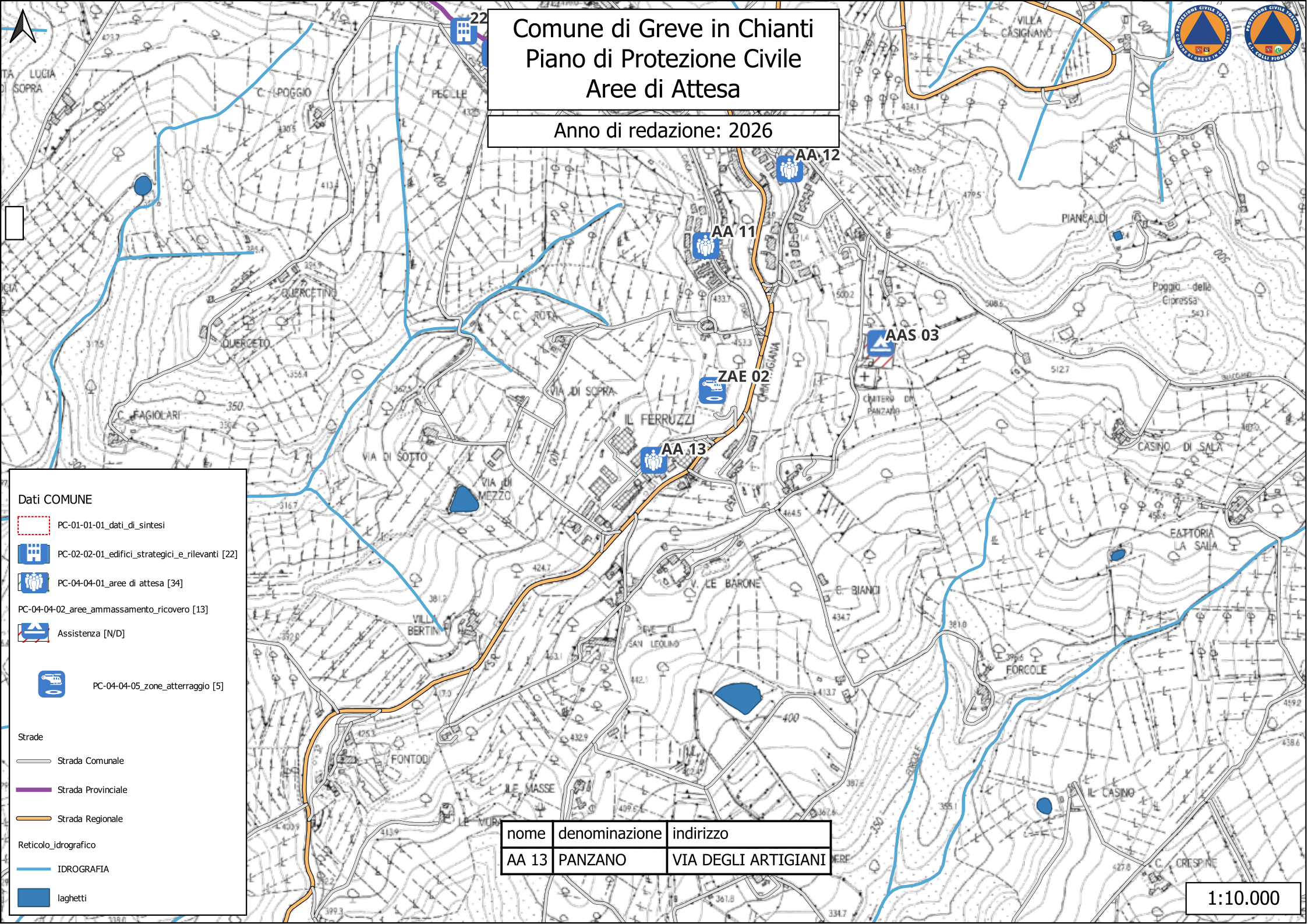
-  IDROGRAFIA
-  laghetti

nome	denominazione	indirizzo
AA 12	PANZANO	VIA DEL MASCHERONE

1:10.000

Comune di Greve in Chianti Piano di Protezione Civile Aree di Attesa

Anno di redazione: 2026



- Dati COMUNE**
- PC-01-01-01_dati_di_sintesi
 - PC-02-02-01_edifici_strategici_e_rilevanti [22]
 - PC-04-04-01_aree_di_attesa [34]
 - PC-04-04-02_aree_ammassamento_ricovero [13]
 - Assistenza [N/D]

PC-04-04-05_zone_atterraggio [5]

- Strade**
- Strada Comunale
 - Strada Provinciale
 - Strada Regionale
- Reticolo_idrografico**
- IDROGRAFIA
 - laghetti

nome	denominazione	indirizzo
AA 13	PANZANO	VIA DEGLI ARTIGIANI

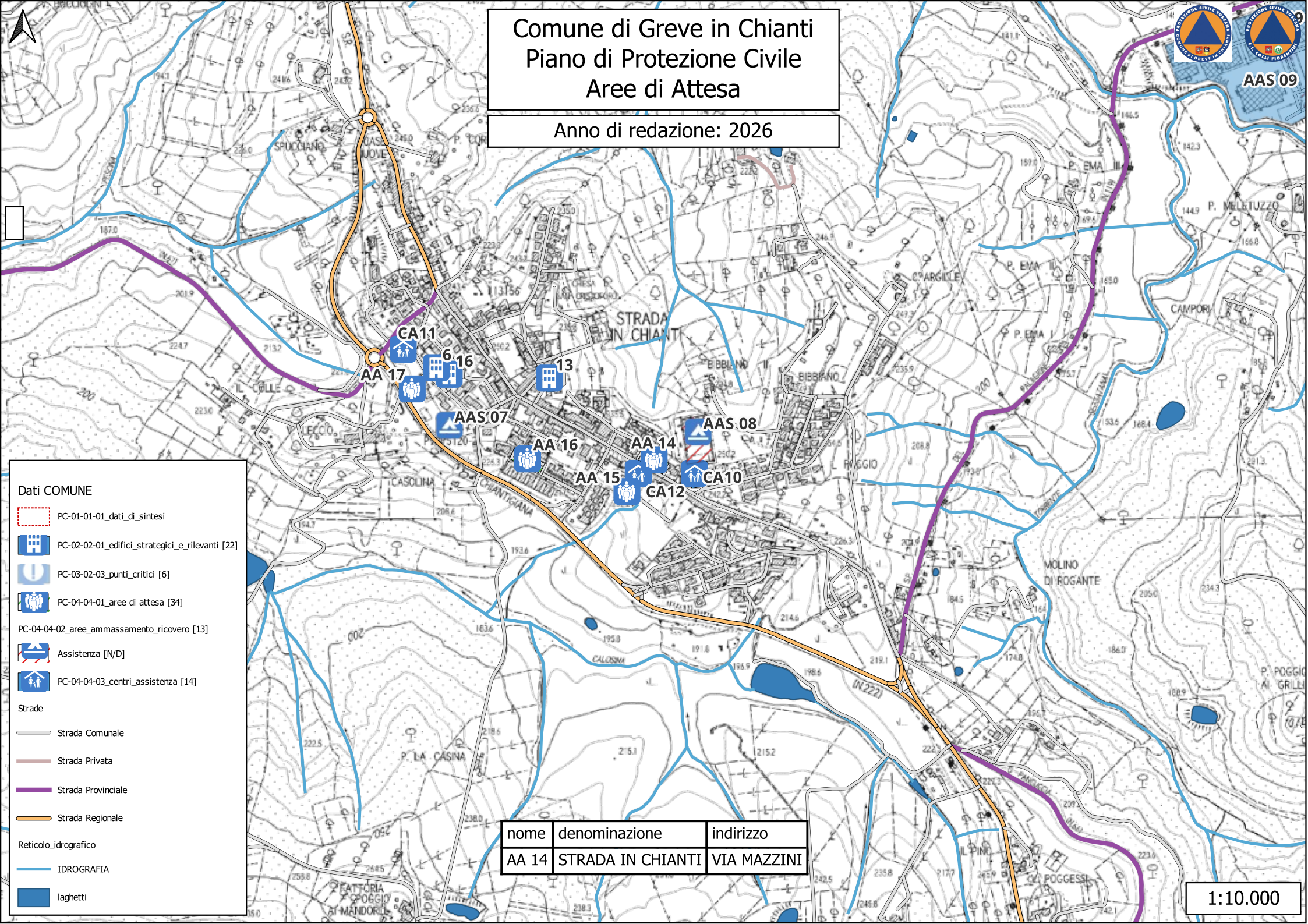
1:10.000








Comune di Greve in Chianti Piano di Protezione Civile Aree di Attesa







Anno di redazione: 2026



AAS 09



- Dati COMUNE**
-  PC-01-01-01_dati_di_sintesi
 -  PC-02-02-01_edifici_strategici_e_rilevanti [22]
 -  PC-03-02-03_punti_critici [6]
 -  PC-04-04-01_aree di attesa [34]
 -  PC-04-04-02_aree_ammassamento_ricovero [13]
 -  Assistenza [N/D]
 -  PC-04-04-03_centri_assistenza [14]

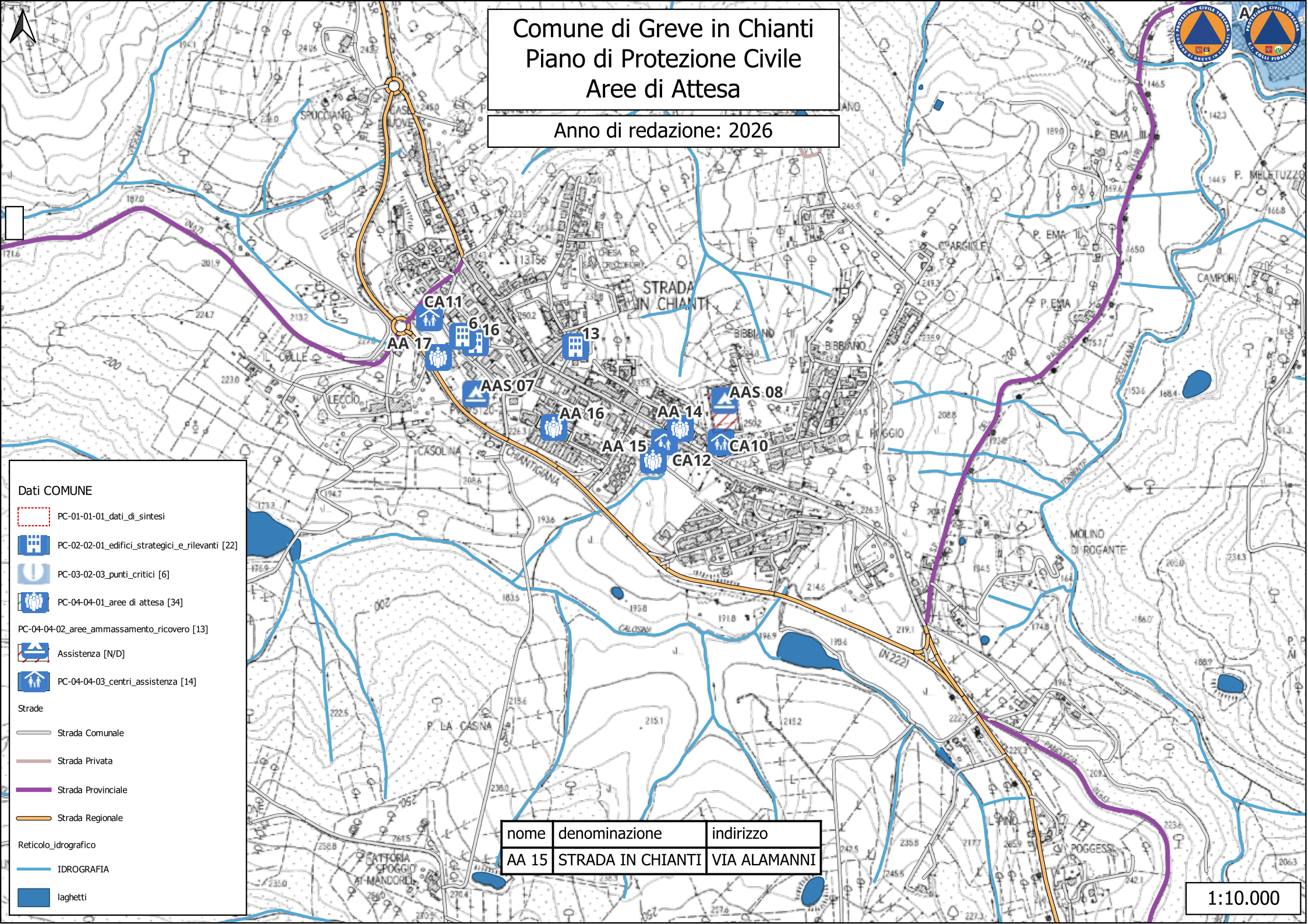
- Strade**
-  Strada Comunale
 -  Strada Privata
 -  Strada Provinciale
 -  Strada Regionale
- Reticolo idrografico**
-  IDROGRAFIA
 -  laghetti

nome	denominazione	indirizzo
AA 14	STRADA IN CHIANTI	VIA MAZZINI

1:10.000

Comune di Greve in Chianti Piano di Protezione Civile Aree di Attesa

Anno di redazione: 2026



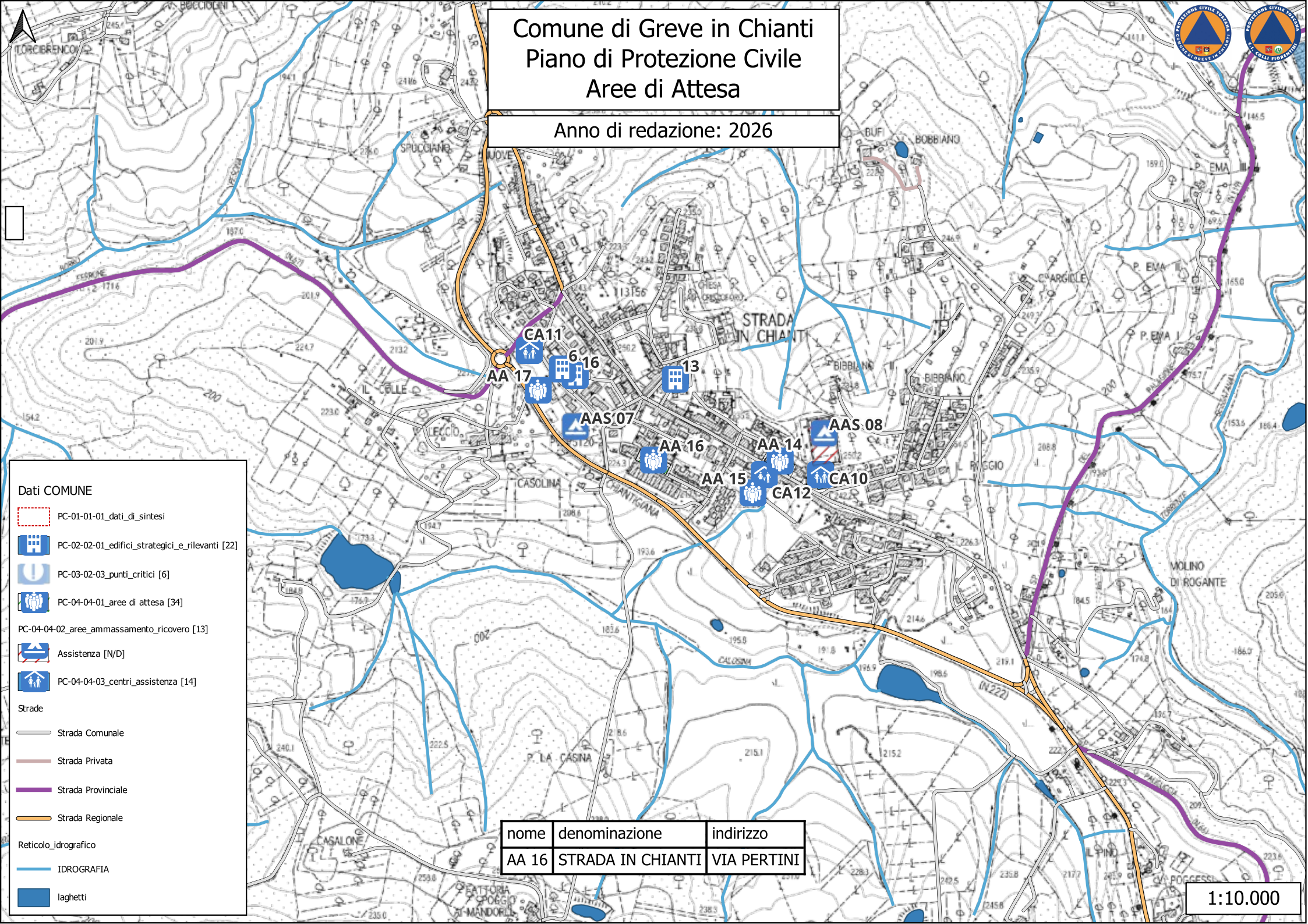
- Dati COMUNE**
- PC-01-01-01_dati_di_sintesi
 - [Icona edificio] PC-02-02-01_edifici_strategici_e_rilevanti [22]
 - [Icona punto critico] PC-03-02-03_punti_critici [6]
 - [Icona area di attesa] PC-04-04-01_ree di attesa [34]
 - [Icona area ammassamento] PC-04-04-02_ree ammassamento_ricovero [13]
 - [Icona assistenza] Assistenza [N/D]
 - [Icona centri assistenza] PC-04-04-03_centri_assistenza [14]
- Strade**
- Strada Comunale
 - Strada Privata
 - Strada Provinciale
 - Strada Regionale
- Reticolo idrografico**
- IDROGRAFIA
 - laghetti

nome	denominazione	indirizzo
AA 15	STRADA IN CHIANTI	VIA ALAMANNI

1:10.000

Comune di Greve in Chianti Piano di Protezione Civile Aree di Attesa

Anno di redazione: 2026



- Dati COMUNE**
- PC-01-01-01_dati_di_sintesi
 - PC-02-02-01_edifici_strategici_e_rilevanti [22]
 - PC-03-02-03_punti_critici [6]
 - PC-04-04-01_ree di attesa [34]
 - PC-04-04-02_ree ammassamento_ricovero [13]
 - Assistenza [N/D]
 - PC-04-04-03_centri_assistenza [14]

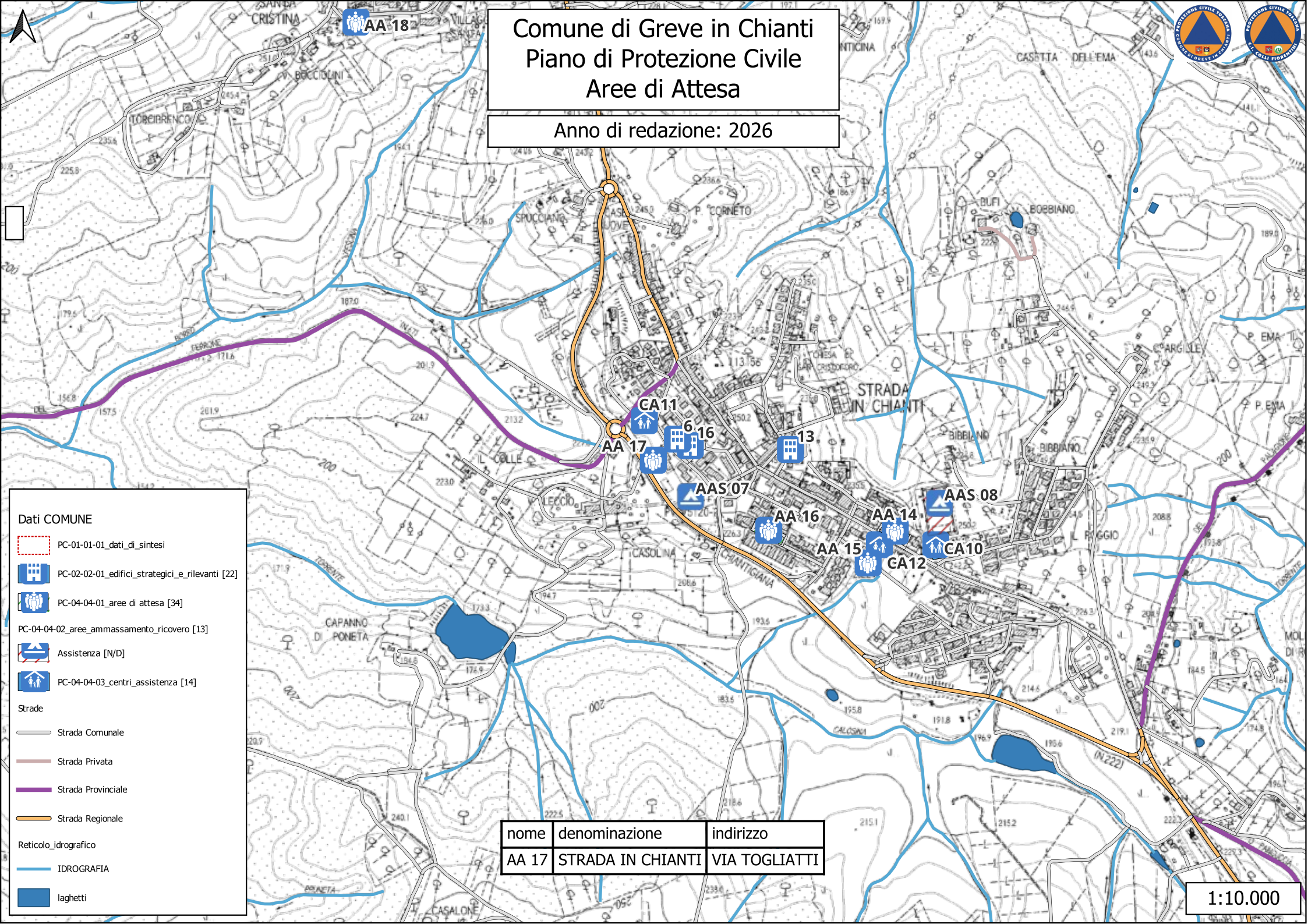
- Strade**
- Strada Comunale
 - Strada Privata
 - Strada Provinciale
 - Strada Regionale
- Reticolo idrografico**
- IDROGRAFIA
 - laghetti

nome	denominazione	indirizzo
AA 16	STRADA IN CHIANTI	VIA PERTINI

1:10.000

Comune di Greve in Chianti Piano di Protezione Civile Aree di Attesa

Anno di redazione: 2026



- Dati COMUNE**
- PC-01-01-01_dati_di_sintesi
 - PC-02-02-01_edifici_strategici_e_rilevanti [22]
 - PC-04-04-01_ree_di_attesa [34]
 - PC-04-04-02_ree_ammassamento_ricovero [13]
 - Assistenza [N/D]
 - PC-04-04-03_centri_assistenza [14]

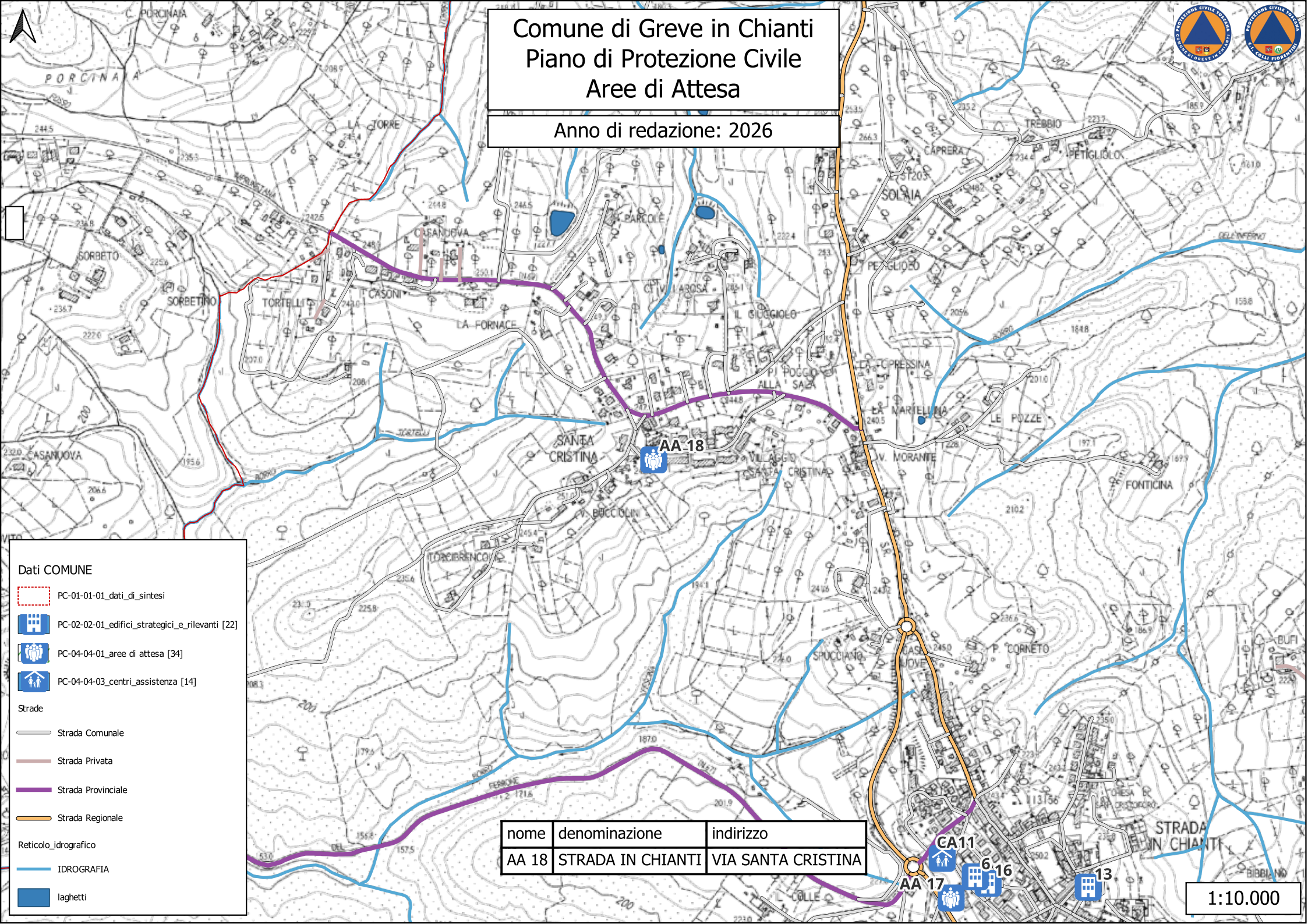
- Strade**
- Strada Comunale
 - Strada Privata
 - Strada Provinciale
 - Strada Regionale
- Reticolo idrografico**
- IDROGRAFIA
 - laghetti

nome	denominazione	indirizzo
AA 17	STRADA IN CHIANTI	VIA TOGLIATTI

1:10.000

Comune di Greve in Chianti Piano di Protezione Civile Aree di Attesa

Anno di redazione: 2026



Dati COMUNE

-  PC-01-01-01_dati_di_sintesi
-  PC-02-02-01_edifici_strategici_e_rilevanti [22]
-  PC-04-04-01_ree_di_attesa [34]
-  PC-04-04-03_centri_assistenza [14]





Strade

-  Strada Comunale
-  Strada Privata
-  Strada Provinciale
-  Strada Regionale

Reticolo idrografico

-  IDROGRAFIA
-  laghetti

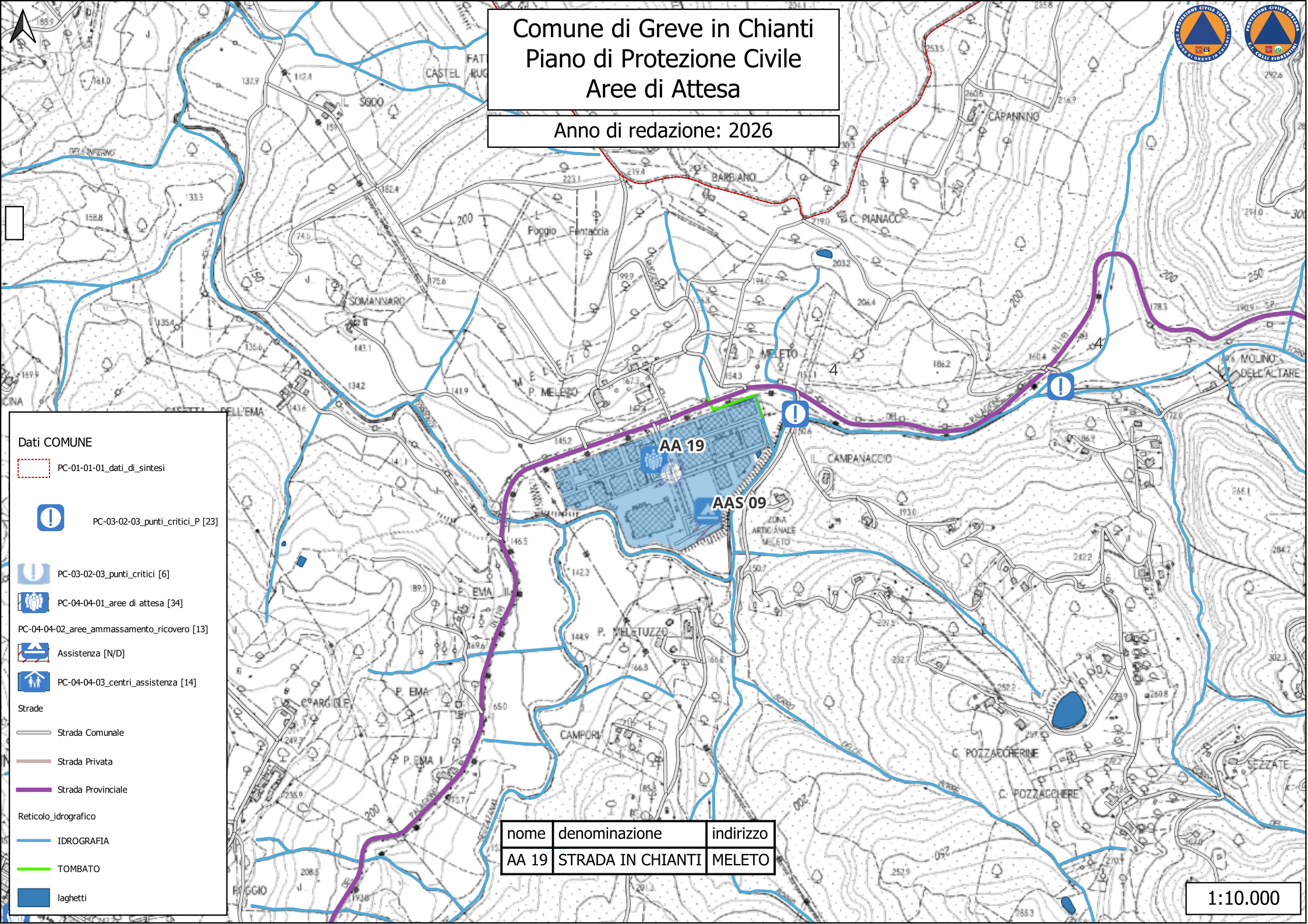
nome	denominazione	indirizzo
AA 18	STRADA IN CHIANTI	VIA SANTA CRISTINA

 CA 11
 AA 17
 616
 13

1:10.000

Comune di Greve in Chianti Piano di Protezione Civile Aree di Attesa

Anno di redazione: 2026



Dati COMUNE
PC-01-01-01_dati_di_sintesi

PC-03-02-03_punti_critici_P [23]

PC-03-02-03_punti_critici [6]

PC-04-04-01_aree di attesa [34]

PC-04-04-02_aree_ammassamento_ricovero [13]

Assistenza [N/D]

PC-04-04-03_centri_assistenza [14]

Strade

Strada Comunale

Strada Privata

Strada Provinciale

Reticolo_idrografico

IDROGRAFIA

TOMBATO

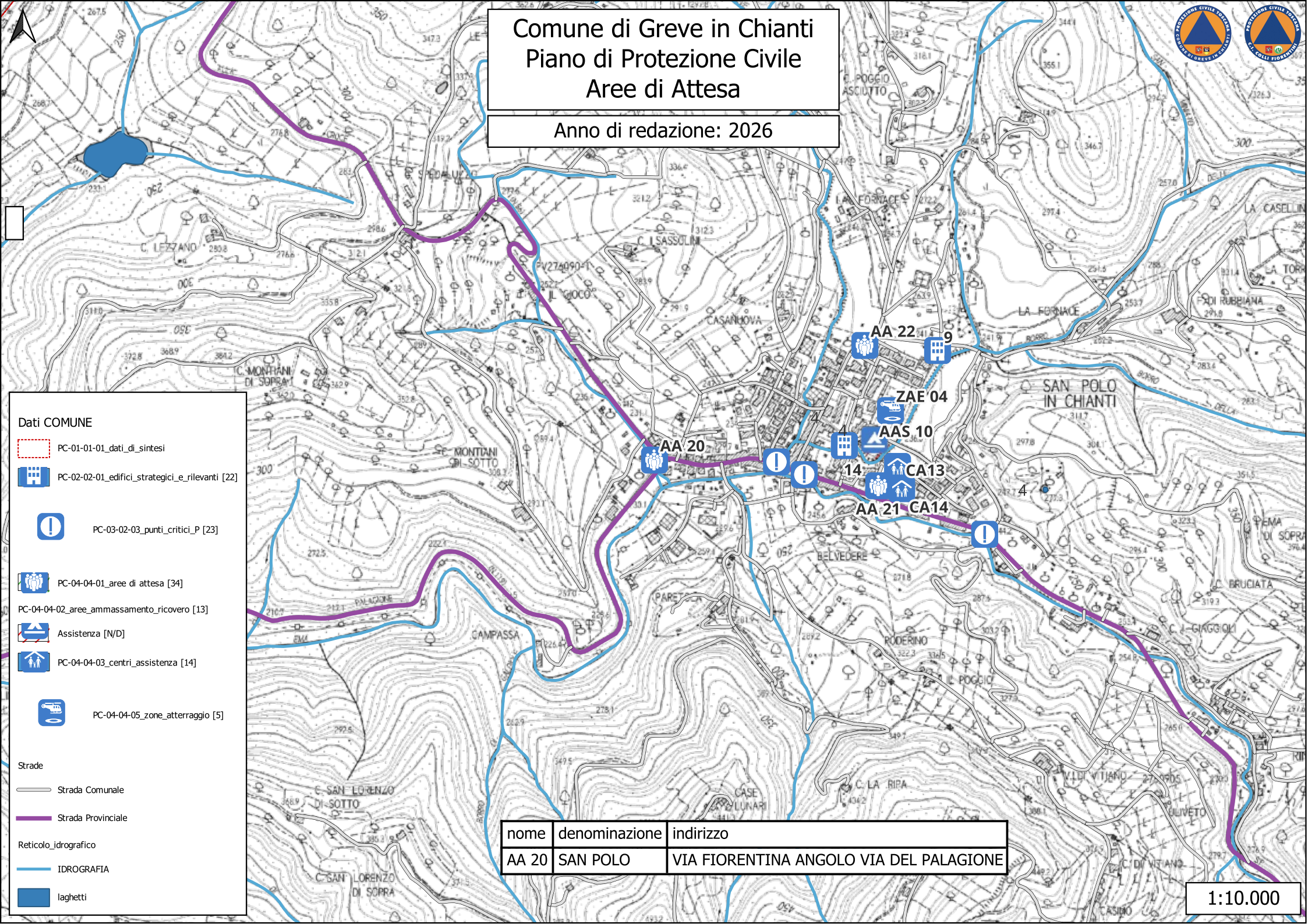
laghetti

nome	denominazione	indirizzo
AA 19	STRADA IN CHIANTI	MELETO









1:10.000

Comune di Greve in Chianti Piano di Protezione Civile Aree di Attesa

Anno di redazione: 2026



Dati COMUNE

-  PC-01-01-01_dati_di_sintesi
-  PC-02-02-01_edifici_strategici_e_rilevanti [22]
-  PC-03-02-03_punti_critici_P [23]
-  PC-04-04-01_aree di attesa [34]
-  PC-04-04-02_aree_ammassamento_ricovero [13]
-  Assistenza [N/D]
-  PC-04-04-03_centri_assistenza [14]
-  PC-04-04-05_zone_atterraggio [5]

Strade

-  Strada Comunale
-  Strada Provinciale

Reticolo idrografico

-  IDROGRAFIA
-  laghetti

nome	denominazione	indirizzo
AA 20	SAN POLO	VIA FIORENTINA ANGOLO VIA DEL PALAGIONE

1:10.000

Comune di Greve in Chianti Piano di Protezione Civile Aree di Attesa

Anno di redazione: 2026



- Dati COMUNE
- PC-01-01-01_dati_di_sintesi
 - PC-02-02-01_edifici_strategici_e_rilevanti [22]
 - PC-03-02-03_punti_critici_P [23]
 - PC-04-04-01_aree_di_attesa [34]
 - PC-04-04-02_aree_ammassamento_ricovero [13]
 - Assistenza [N/D]
 - PC-04-04-03_centri_assistenza [14]
 - PC-04-04-05_zone_atterraggio [5]

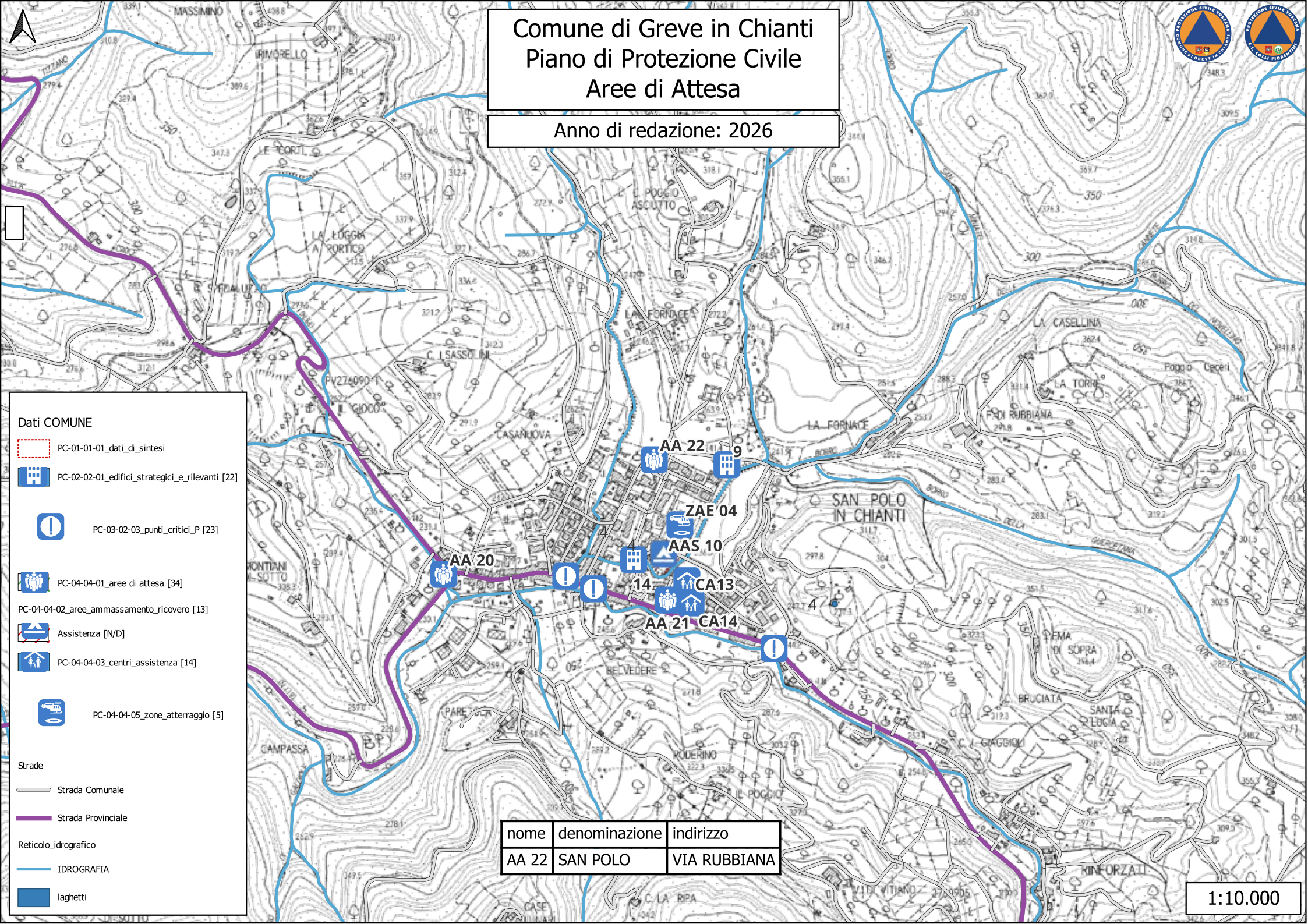
- Strade
- Strada Comunale
 - Strada Provinciale
- Reticolo_idrografico
- IDROGRAFIA
 - Iaggetti

nome	denominazione	indirizzo
AA 21	SAN POLO	VIA PIPPO SPANO





1:10.000

Comune di Greve in Chianti Piano di Protezione Civile Aree di Attesa

Anno di redazione: 2026



Dati COMUNE

-  PC-01-01-01_dati_di_sintesi
-  PC-02-02-01_edifici_strategici_e_rilevanti [22]
-  PC-03-02-03_punti_critici_P [23]
-  PC-04-04-01_aree di attesa [34]
-  PC-04-04-02_aree ammassamento_ricovero [13]
-  Assistenza [N/D]
-  PC-04-04-03_centri_assistenza [14]
-  PC-04-04-05_zone_atterraggio [5]

Strade

-  Strada Comunale
-  Strada Provinciale

Reticolo idrografico

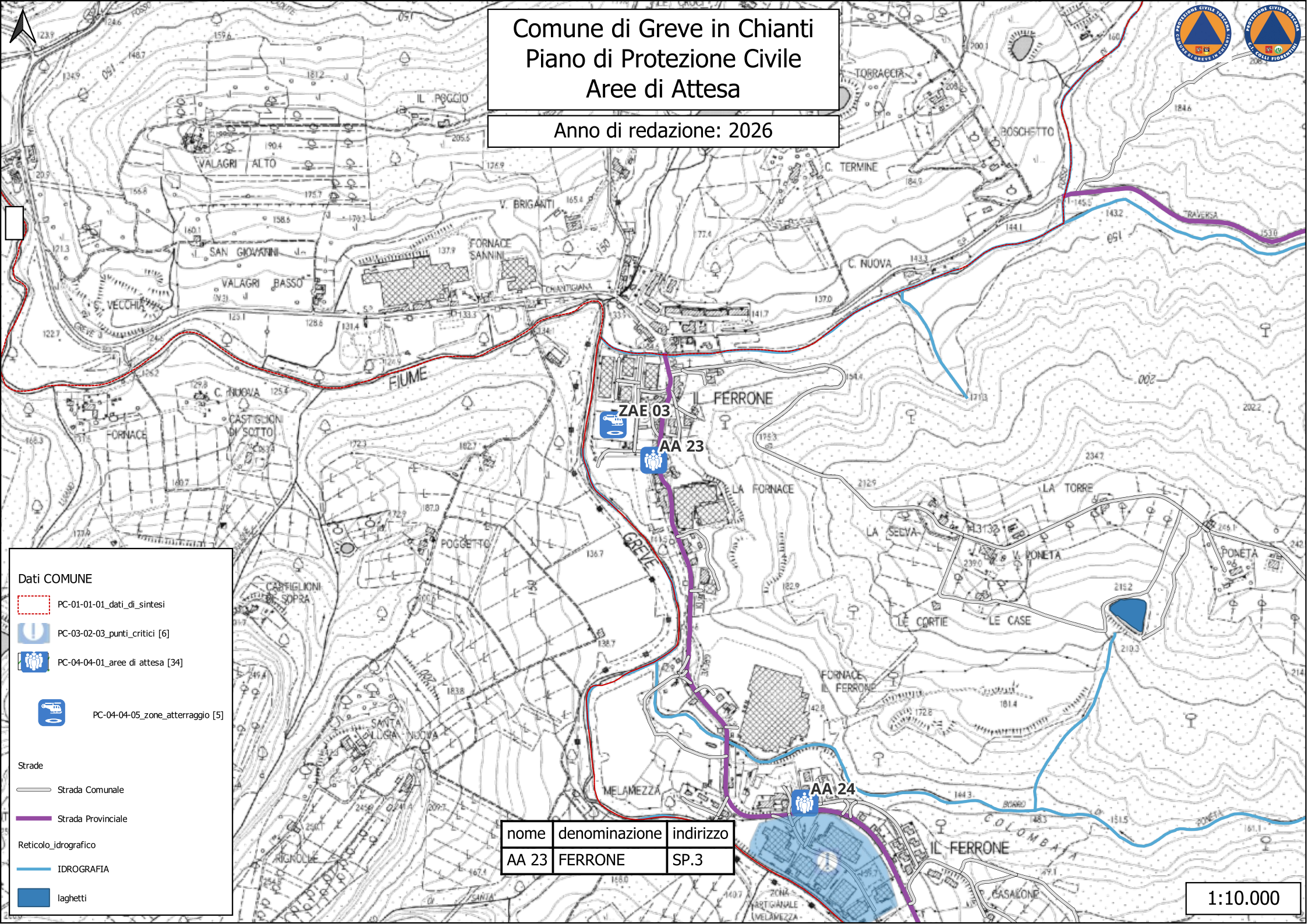
-  IDROGRAFIA
-  laghetti

nome	denominazione	indirizzo
AA 22	SAN POLO	VIA RUBBIANA

1:10.000

Comune di Greve in Chianti Piano di Protezione Civile Aree di Attesa

Anno di redazione: 2026



- Dati COMUNE
- PC-01-01-01_dati_di_sintesi
 - PC-03-02-03_punti_critici [6]
 - PC-04-04-01_ aree di attesa [34]
 - PC-04-04-05_ zone atterraggio [5]

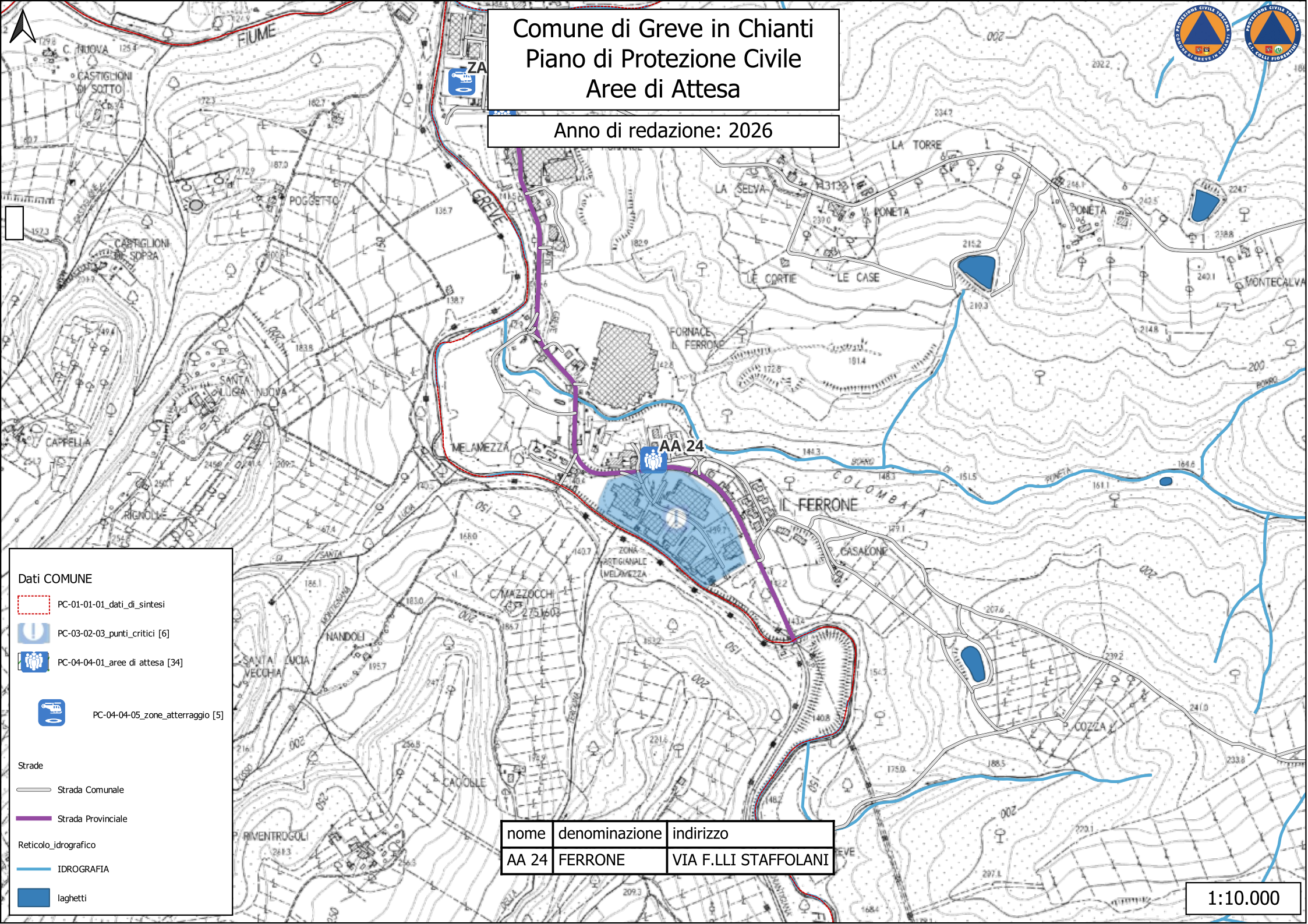
- Strade
- Strada Comunale
 - Strada Provinciale
- Reticolo idrografico
- IDROGRAFIA
 - laghetti

nome	denominazione	indirizzo
AA 23	FERRONE	SP.3

1:10.000

Comune di Greve in Chianti Piano di Protezione Civile Aree di Attesa

Anno di redazione: 2026



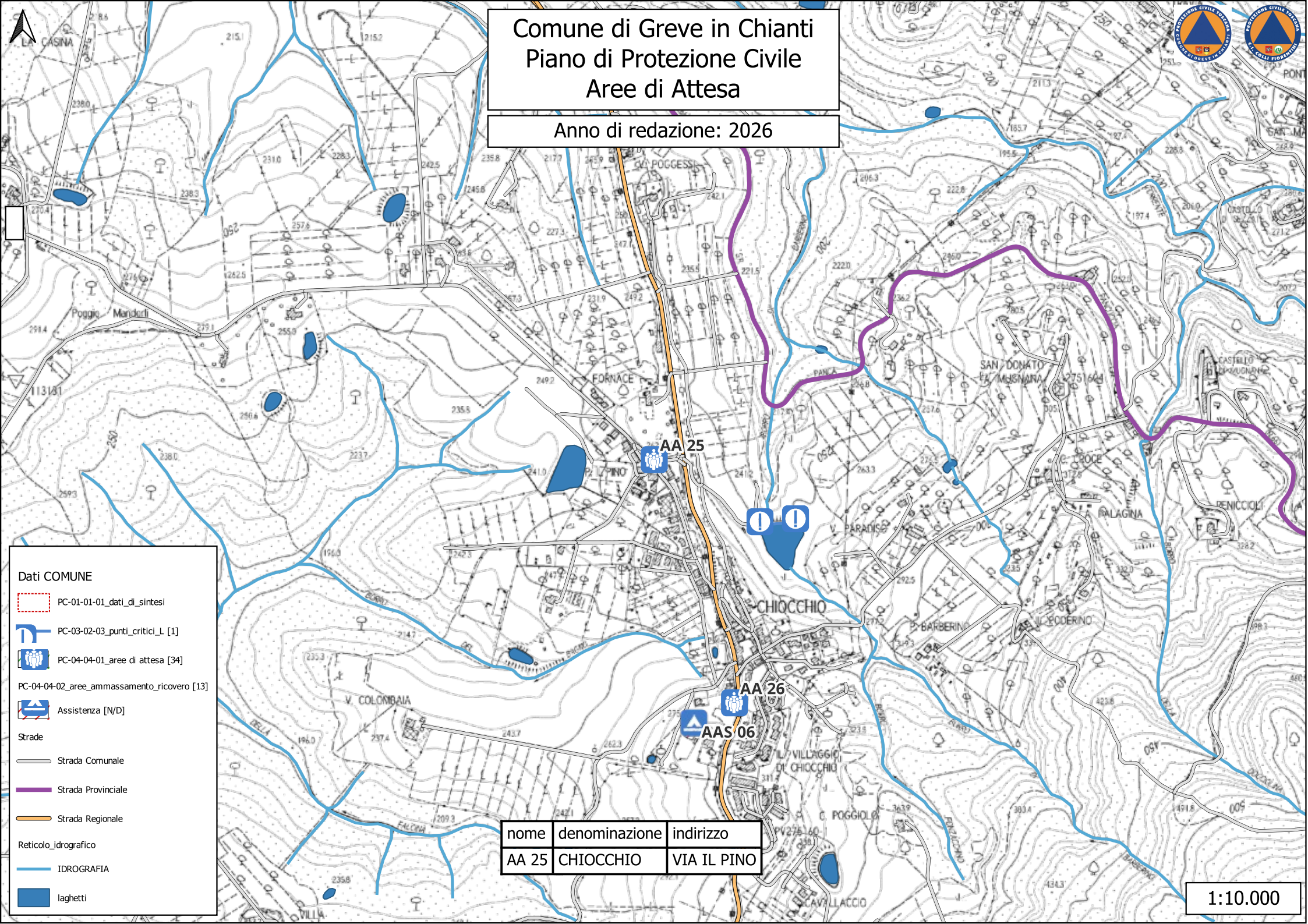
- Dati COMUNE**
- PC-01-01-01_dati_di_sintesi
 - PC-03-02-03_punti_critici [6]
 - PC-04-04-01_ aree di attesa [34]
 - PC-04-04-05_ zone atterraggio [5]

- Strade**
- Strada Comunale
 - Strada Provinciale
- Reticolo idrografico**
- IDROGRAFIA
 - laghetti

nome	denominazione	indirizzo
AA 24	FERRONE	VIA F.LLI STAFFOLANI

Comune di Greve in Chianti Piano di Protezione Civile Aree di Attesa

Anno di redazione: 2026



- Dati COMUNE**
- PC-01-01-01_dati_di_sintesi
 - PC-03-02-03_punti_critici_L [1]
 - PC-04-04-01_aree di attesa [34]
 - PC-04-04-02_aree_ammassamento_ricovero [13]

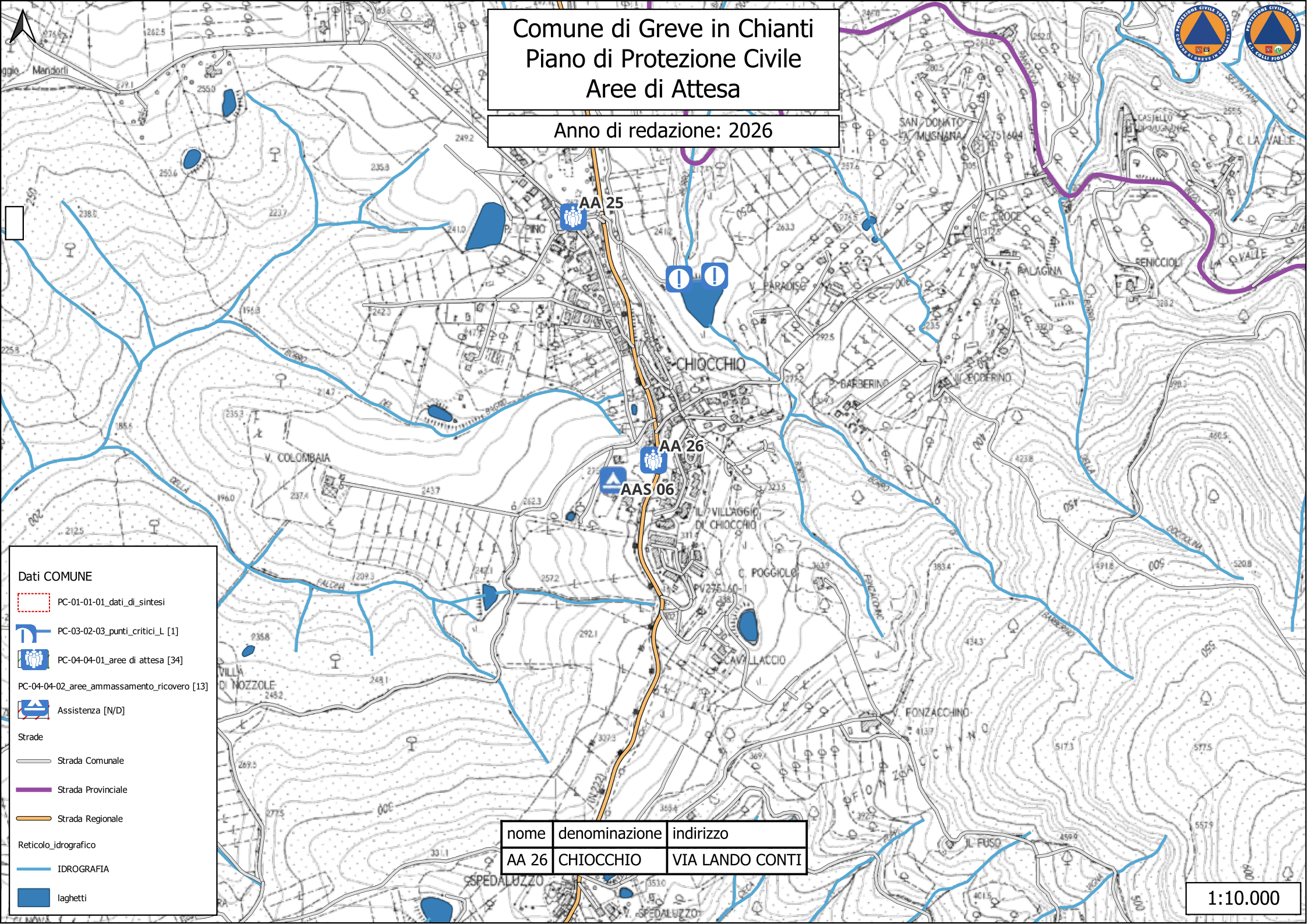
- Strade**
- Strada Comunale
 - Strada Provinciale
 - Strada Regionale
- Reticolo idrografico**
- IDROGRAFIA
 - laghetti

nome	denominazione	indirizzo
AA 25	CHIOCCHIO	VIA IL PINO

1:10.000

Comune di Greve in Chianti Piano di Protezione Civile Aree di Attesa

Anno di redazione: 2026



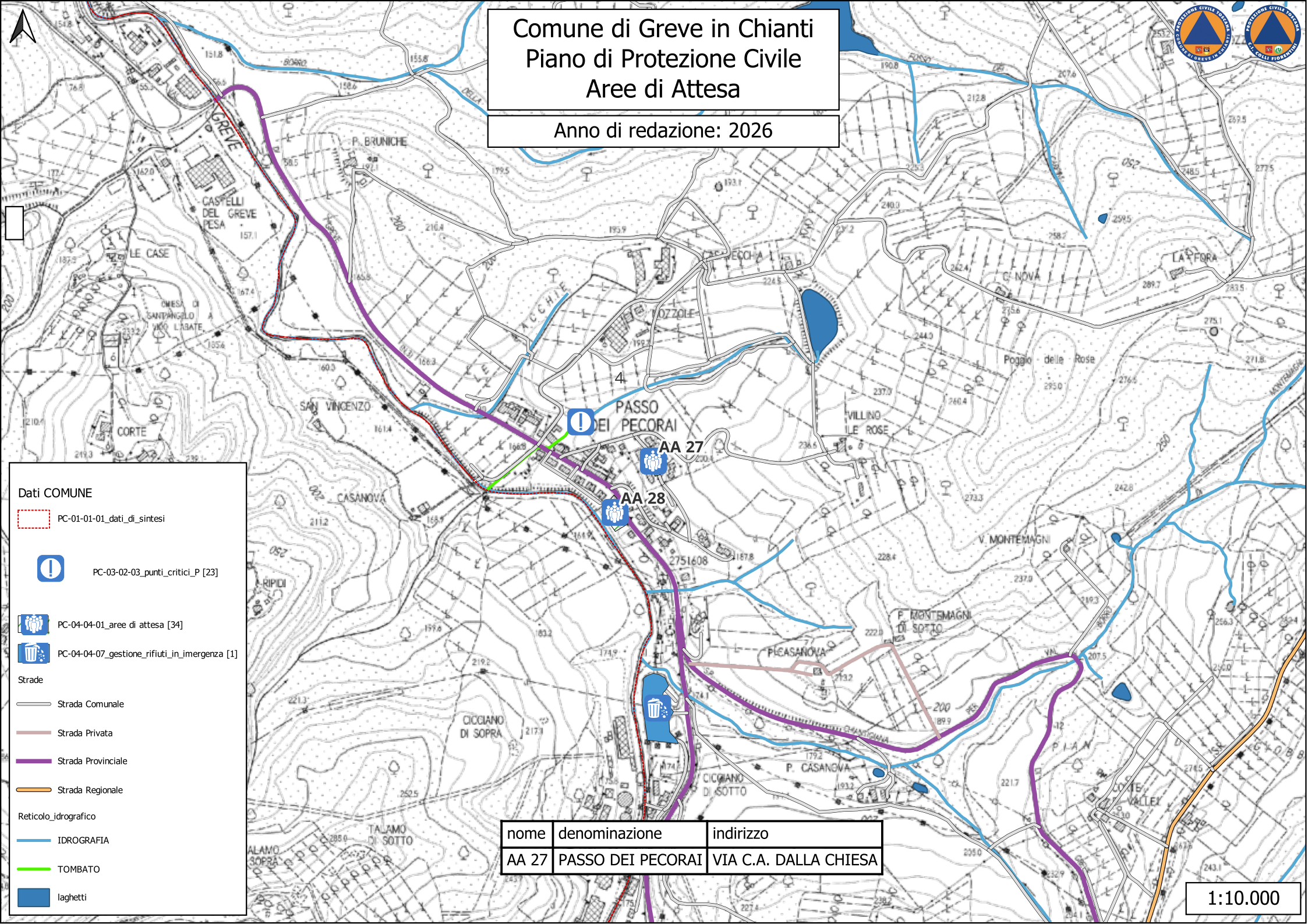
- Dati COMUNE**
- PC-01-01-01_dati_di_sintesi
 - PC-03-02-03_punti_critici_L [1]
 - PC-04-04-01_aree di attesa [34]
 - PC-04-04-02_aree_ammassamento_ricovero [13]
 - Assistenza [N/D]
- Strade**
- Strada Comunale
 - Strada Provinciale
 - Strada Regionale
- Reticolo_idrografico**
- IDROGRAFIA
 - laghetti

nome	denominazione	indirizzo
AA 26	CHIOCCHIO	VIA LANDO CONTI

1:10.000

Comune di Greve in Chianti Piano di Protezione Civile Aree di Attesa

Anno di redazione: 2026



- Dati COMUNE**
- PC-01-01-01_dati_di_sintesi
 - PC-03-02-03_punti_critici_P [23]
 - PC-04-04-01_ aree di attesa [34]
 - PC-04-04-07_gestione_rifiuti_in_emergenza [1]

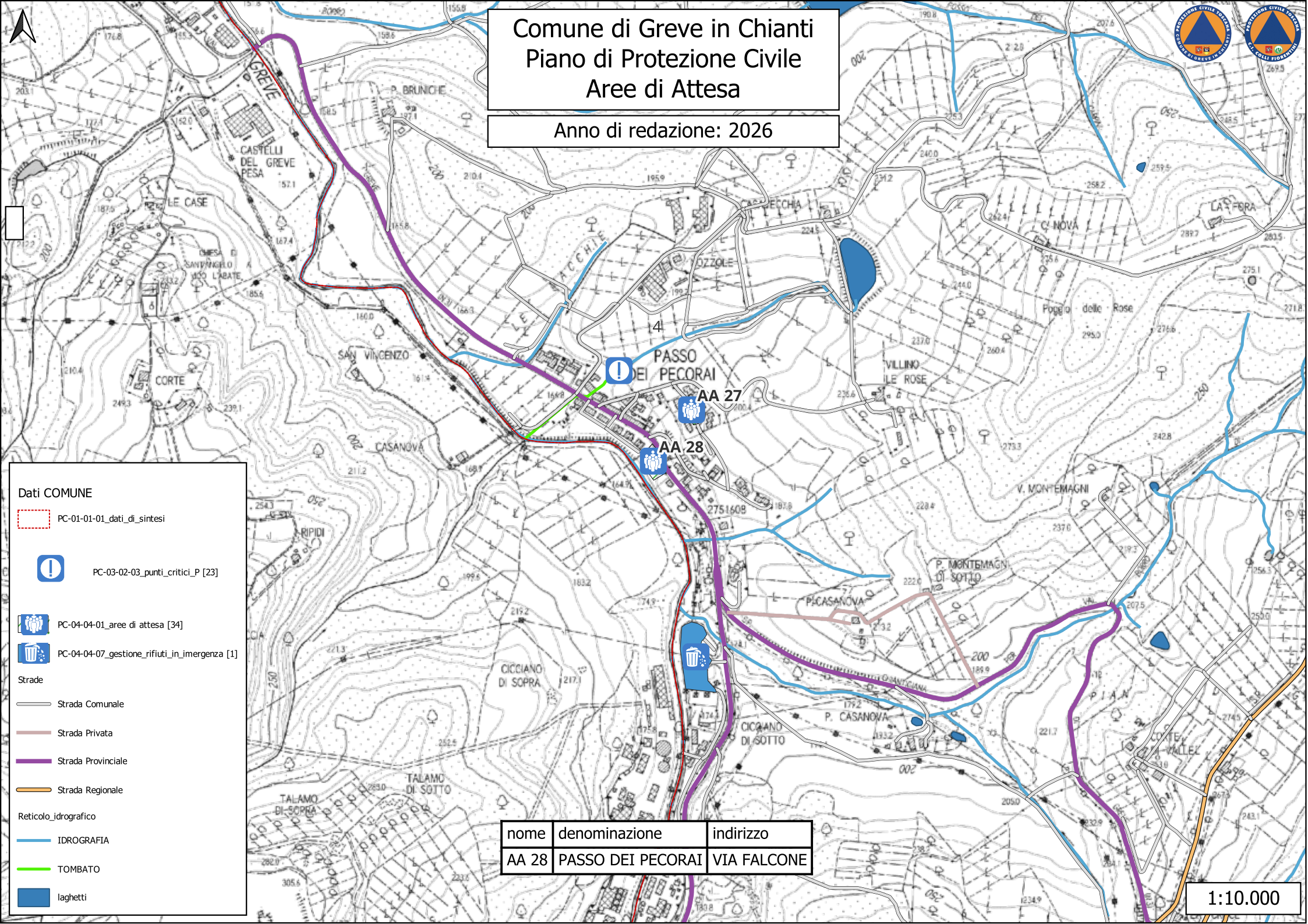
- Strade**
- Strada Comunale
 - Strada Privata
 - Strada Provinciale
 - Strada Regionale
- Reticolo idrografico**
- IDROGRAFIA
 - TOMBATO
 - laghetti

nome	denominazione	indirizzo
AA 27	PASSO DEI PECORAI	VIA C.A. DALLA CHIESA

1:10.000

Comune di Greve in Chianti Piano di Protezione Civile Aree di Attesa

Anno di redazione: 2026



- Dati COMUNE**
- PC-01-01-01_dati_di_sintesi
 - PC-03-02-03_punti_critici_P [23]
 - PC-04-04-01_aree di attesa [34]
 - PC-04-04-07_gestione_rifiuti_in_emergenza [1]

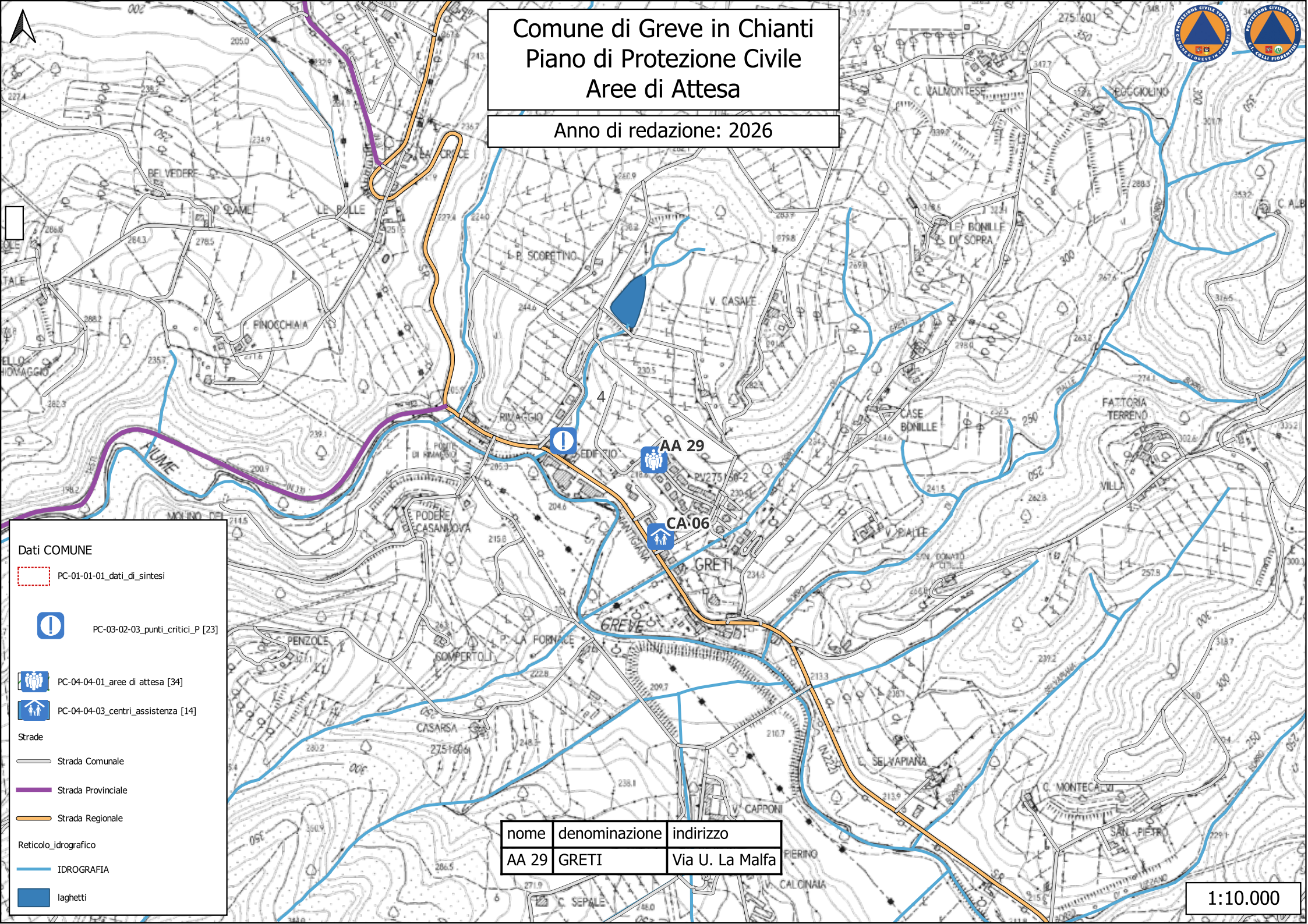
- Strade**
- Strada Comunale
 - Strada Privata
 - Strada Provinciale
 - Strada Regionale
- Reticolo idrografico**
- IDROGRAFIA
 - TOMBATO
 - laghetti

nome	denominazione	indirizzo
AA 28	PASSO DEI PECORAI	VIA FALCONE










1:10.000

Comune di Greve in Chianti Piano di Protezione Civile Aree di Attesa

Anno di redazione: 2026



Dati COMUNE

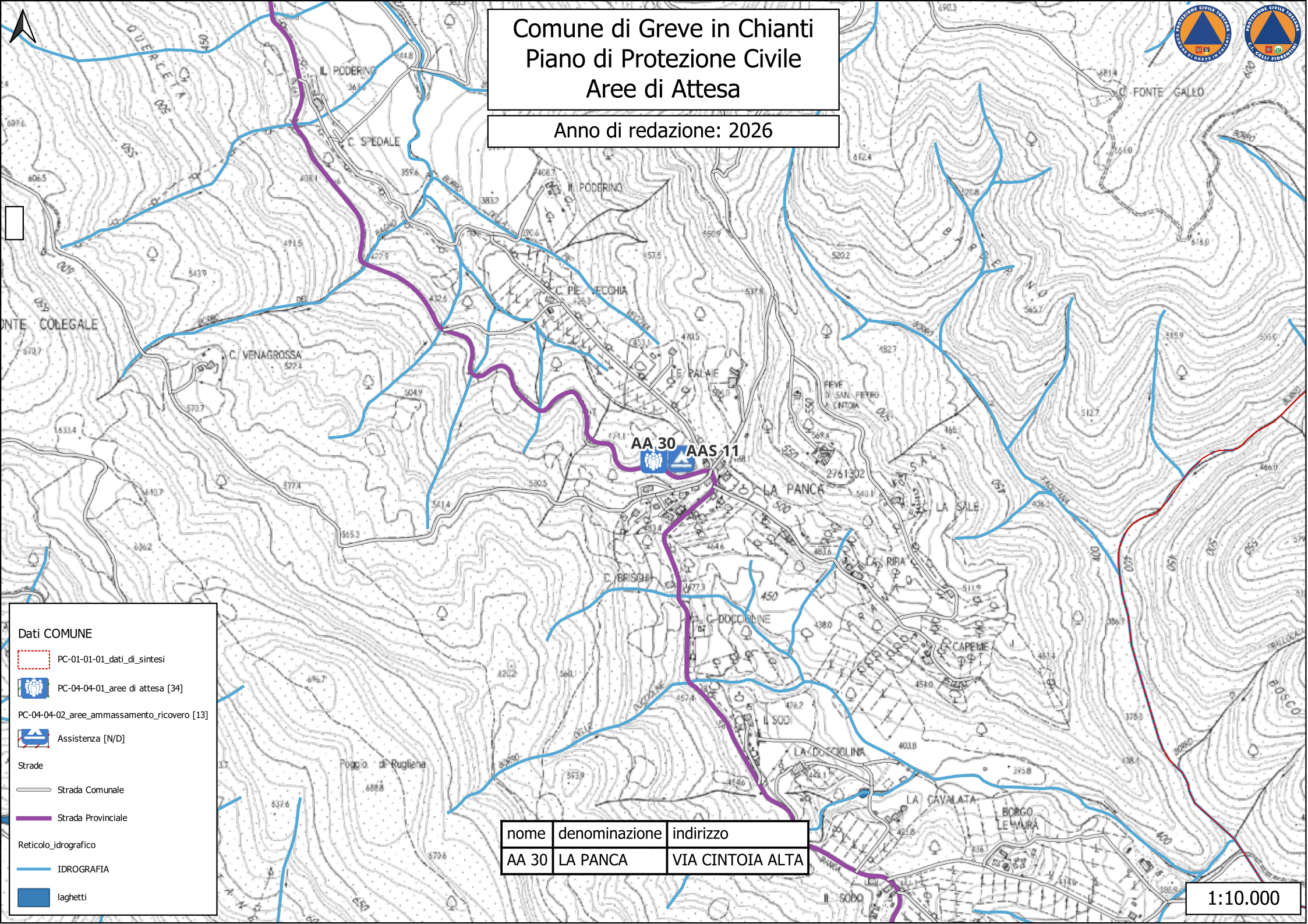
-  PC-01-01-01_dati_di_sintesi
-  PC-03-02-03_punti_critici_P [23]
-  PC-04-04-01_aree di attesa [34]
-  PC-04-04-03_centri_assistenza [14]
- Strade
 -  Strada Comunale
 -  Strada Provinciale
 -  Strada Regionale
- Reticolo idrografico
 -  IDROGRAFIA
 -  laghetti

nome	denominazione	indirizzo
AA 29	GRETI	Via U. La Malfa

1:10.000

Comune di Greve in Chianti Piano di Protezione Civile Aree di Attesa

Anno di redazione: 2026



- Dati COMUNE
- PC-01-01-01_dati_di_sintesi
 - PC-04-04-01_ aree di attesa [34]
 - PC-04-04-02_ aree ammassamento_ricovero [13]
 - Assistenza [N/D]
- Strade
- Strada Comunale
 - Strada Provinciale
- Reticolo idrografico
- IDROGRAFIA
 - Iagheti

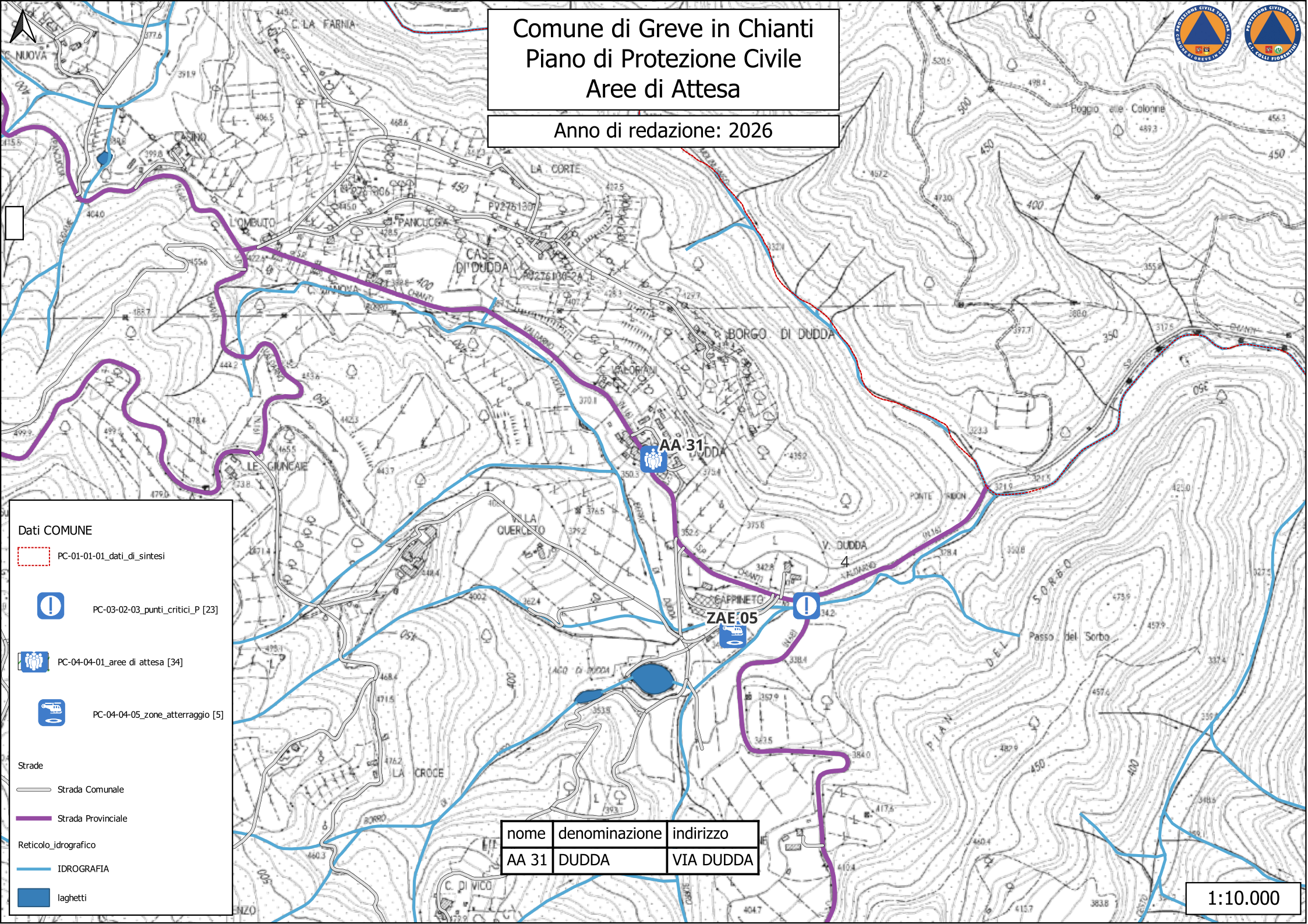
nome	denominazione	indirizzo
AA 30	LA PANCA	VIA CINTOIA ALTA

1:10.000







Comune di Greve in Chianti Piano di Protezione Civile Aree di Attesa



Anno di redazione: 2026





Dati COMUNE

-  PC-01-01-01_dati_di_sintesi
-  PC-03-02-03_punti_critici_P [23]
-  PC-04-04-01_ aree di attesa [34]
-  PC-04-04-05_ zone atterraggio [5]

Strade

-  Strada Comunale
-  Strada Provinciale

Reticolo_idrografico

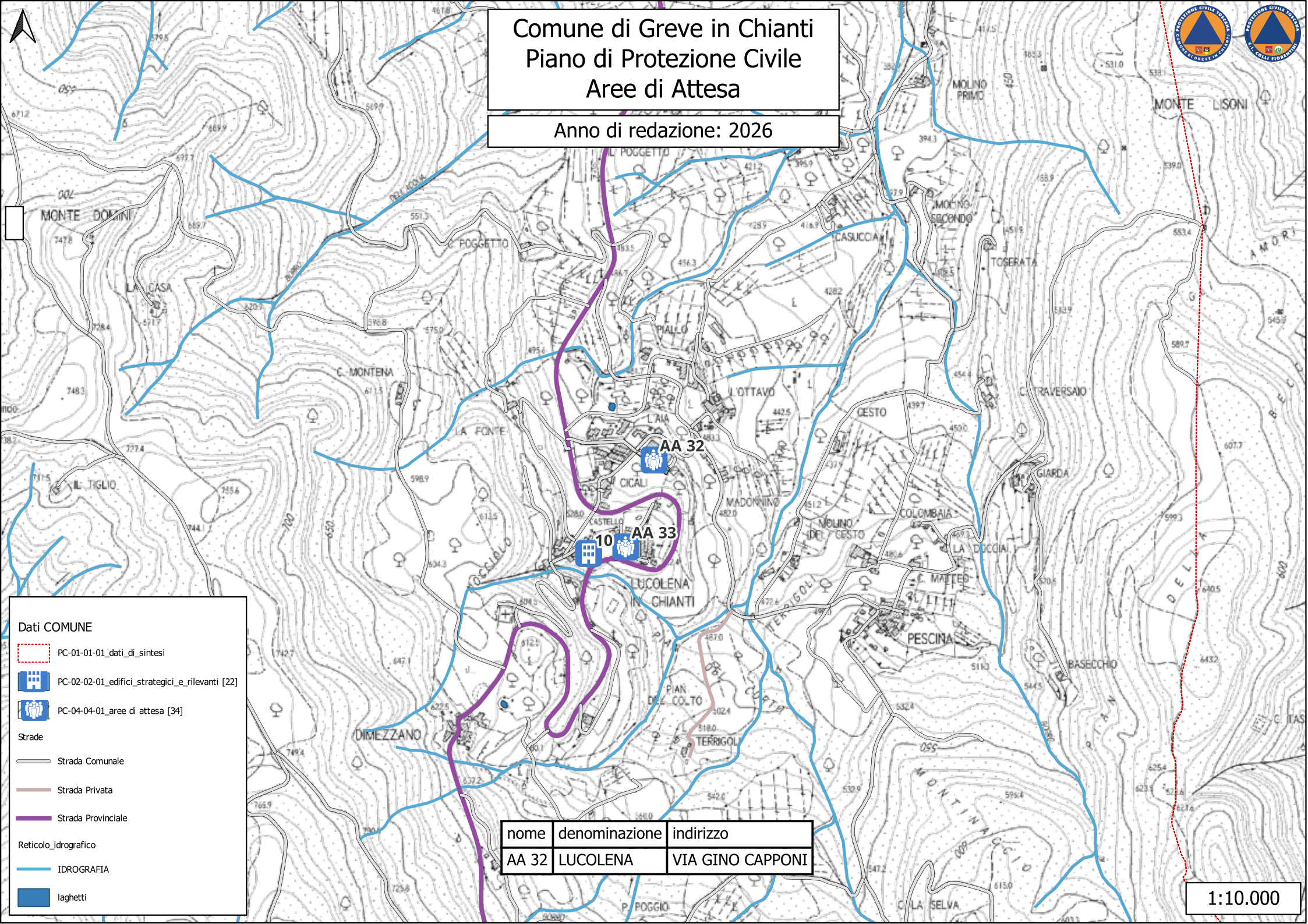
-  IDROGRAFIA
-  laghetti

nome	denominazione	indirizzo
AA 31	DUDDA	VIA DUDDA

1:10.000

Comune di Greve in Chianti Piano di Protezione Civile Aree di Attesa

Anno di redazione: 2026



Dati COMUNE

- PC-01-01-01_dati_di_sintesi
- PC-02-02-01_edifici_strategici_e_rilevanti [22]
- PC-04-04-01_aree_di_attesa [34]

Strade

- Strada Comunale
- Strada Privata
- Strada Provinciale

Reticolo_idrografico

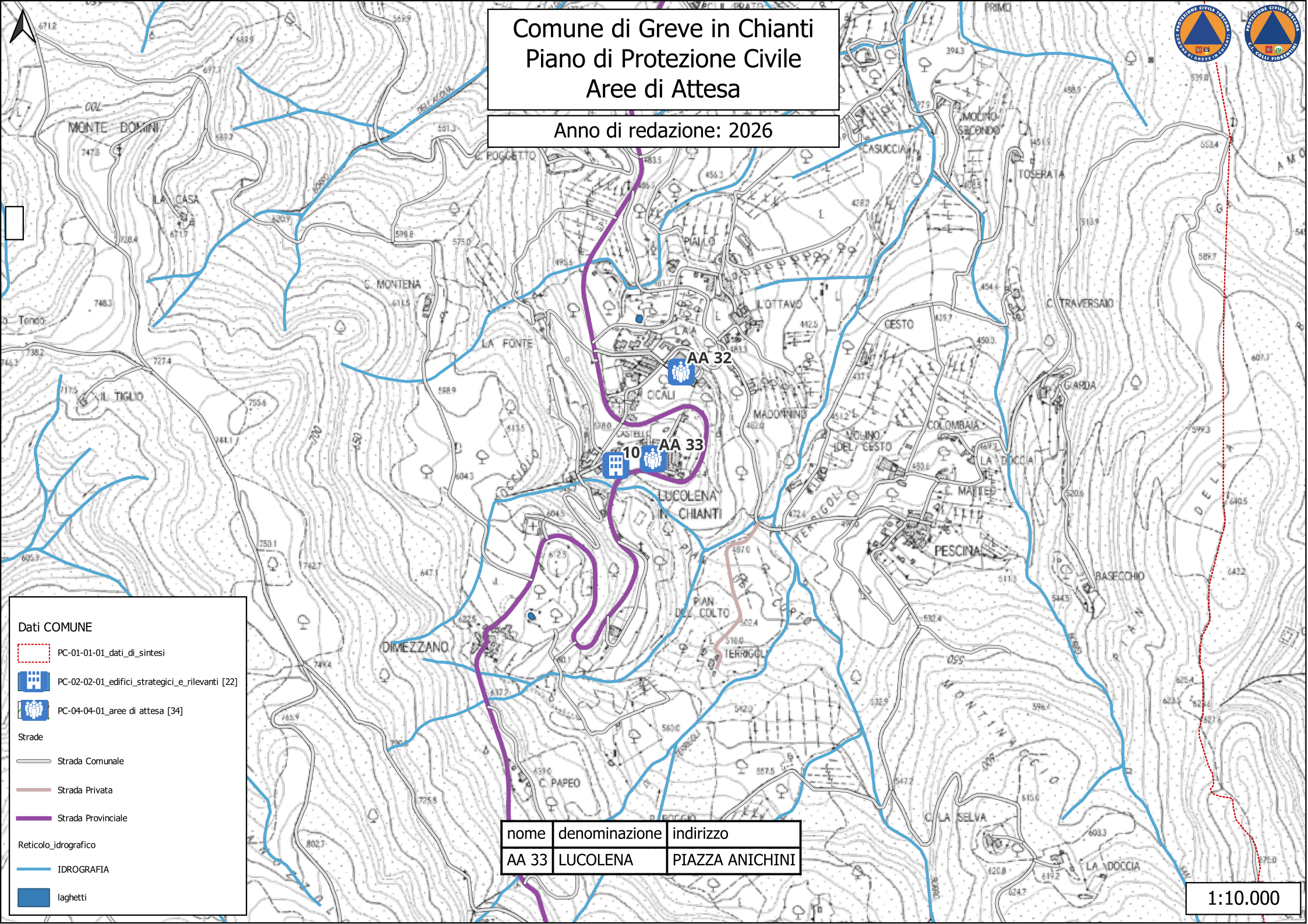
- IDROGRAFIA
- laghetti

nome	denominazione	indirizzo
AA 32	LUCOLENA	VIA GINO CAPPONI

1:10.000

Comune di Greve in Chianti Piano di Protezione Civile Aree di Attesa

Anno di redazione: 2026



- Dati COMUNE**
- PC-01-01-01_dati_di_sintesi
 - PC-02-02-01_edifici_strategici_e_rilevanti [22]
 - PC-04-04-01_ree_di_attesa [34]

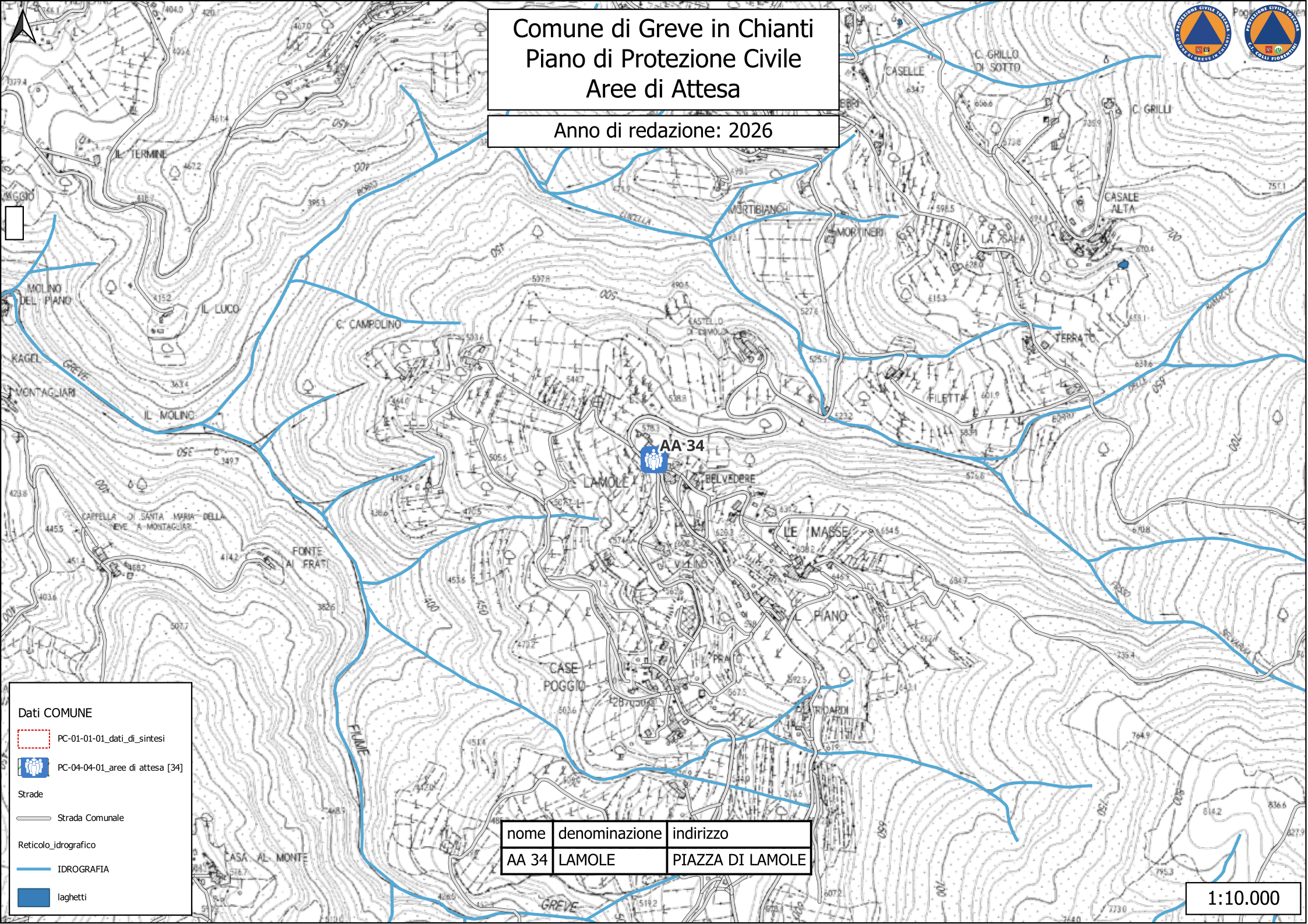
- Strade**
- Strada Comunale
 - Strada Privata
 - Strada Provinciale
- Reticolo idrografico**
- IDROGRAFIA
 - Iagheti

nome	denominazione	indirizzo
AA 33	LUCOLENA	PIAZZA ANICHINI

1:10.000

Comune di Greve in Chianti Piano di Protezione Civile Aree di Attesa

Anno di redazione: 2026



- Dati COMUNE**
- PC-01-01-01_dati_di_sintesi
 - PC-04-04-01_ aree di attesa [34]
- Strade**
- Strada Comunale
- Reticolo idrografico**
- IDROGRAFIA
 - laghetti

nome	denominazione	indirizzo
AA 34	LAMOLE	PIAZZA DI LAMOLE

1:10.000